



**ОБЩЕСТВО С ОГРАНИЧЕННОЙ
ОТВЕТСТВЕННОСТЬЮ
«ЦЕНТР УНИВЕРСАЛПРОЕКТ»**

Выписка из реестра членов саморегулируемой организации №484 от 27 декабря 2019г. Саморегулируемая организация, основанная на членстве лиц, осуществляющих подготовку проектной документации Ассоциация «СРО «ВГАСУ-проект» 394061, Воронежская область, г.Воронеж, проспект Труда, д.4а, <http://www.sro-proekt.ru>
Регистрационный номер в государственном реестре саморегулируемых организаций СРО-П-078-14122009 Регистрация: №117 от 19.04.2010

Проект планировки территории

Материалы по обоснованию проекта планировки территории

«Строительство системы мелиорации с использованием дождевальных машин кругового типа для земель сельскохозяйственного назначения ООО «ВОСТОК-АГРО» вблизи с. Старая Калитва, Россошанского муниципального района, Воронежской области»

28/ВА-19-ППТ.О

Том 2

Утверждено:

Постановлением администрации

Россошанского муниципального района

Воронежской области № _____

от « » _____ 2020 г.

			Дата

ОБЩЕСТВО С ОГРАНИЧЕННОЙ ОТВЕТСТВЕННОСТЬЮ
«ЦЕНТР УНИВЕРСАЛПРОЕКТ»

Проект планировки территории

Материалы по обоснованию проекта планировки территории

«Строительство системы мелиорации с использованием дождевальных машин кругового типа для земель сельскохозяйственного назначения ООО «ВОСТОК-АГРО» вблизи с. Старая Калитва, Россошанского муниципального района, Воронежской области»

28/ВА-19-ППТ.О

Том 2

Генеральный директор

В.В. Золотухин

Главный инженер проекта

А.Ю. Гаврилов

Изм.	№ док.	Подп.	Дата

Взам. инв. №	
Подпись и дата	
Инв. № подл.	

Обозначение	Наименование	Примечание
28/BA-19-ППТ.О-С	Содержание тома	
28/BA-19-ППТ.О-СП	Состав проекта	
28/BA-19-ППТ.О-ГЧ	Графическая часть	
28/BA-19-ППТ.О-ПЗ	Пояснительная записка	

Взам. инв. №	
--------------	--

Подпись и дата	
----------------	--

						28/BA-19-ППТ.О-С			
<i>Изм.</i>	<i>Кол.уч.</i>	<i>Лист</i>	<i>№докум.</i>	<i>Подпись</i>	<i>Дата</i>				
						<i>Содержание тома</i>	<i>Стадия</i>	<i>Лист</i>	<i>Листов</i>
<i>Н. контр.</i>	<i>Афанасьева</i>							1	2
<i>ГИП</i>	<i>Гаврилов</i>						ООО «Центр Универсалпроект» г. Воронеж, 2019 г.		
<i>Разработал</i>	<i>Басинская</i>								

Справка

Проект планировки территории разработан в соответствии с требованиями действующего законодательства Российской Федерации, а также исходными данными, техническими условиями и требованиями, выданными органами государственного надзора (контроля) и заинтересованными организациями при согласовании места размещения объекта. Технические решения, принятые в проекте, соответствуют требованиям экологических, санитарно-гигиенических, противопожарных норм, действующих на территории Российской Федерации, и обеспечивает безопасную для жизни и здоровья людей эксплуатацию объекта при соблюдении предусмотренных проектной документацией требований.

Главный инженер проекта

А.Ю. Гаврилов

Инв. № подл.	
Подпись и дата	
Взам. инв. №	

Изм.	Кол.уч.	Лист	№ докум.	Подпись	Дата

28/ВА-19-ППТ.О-С

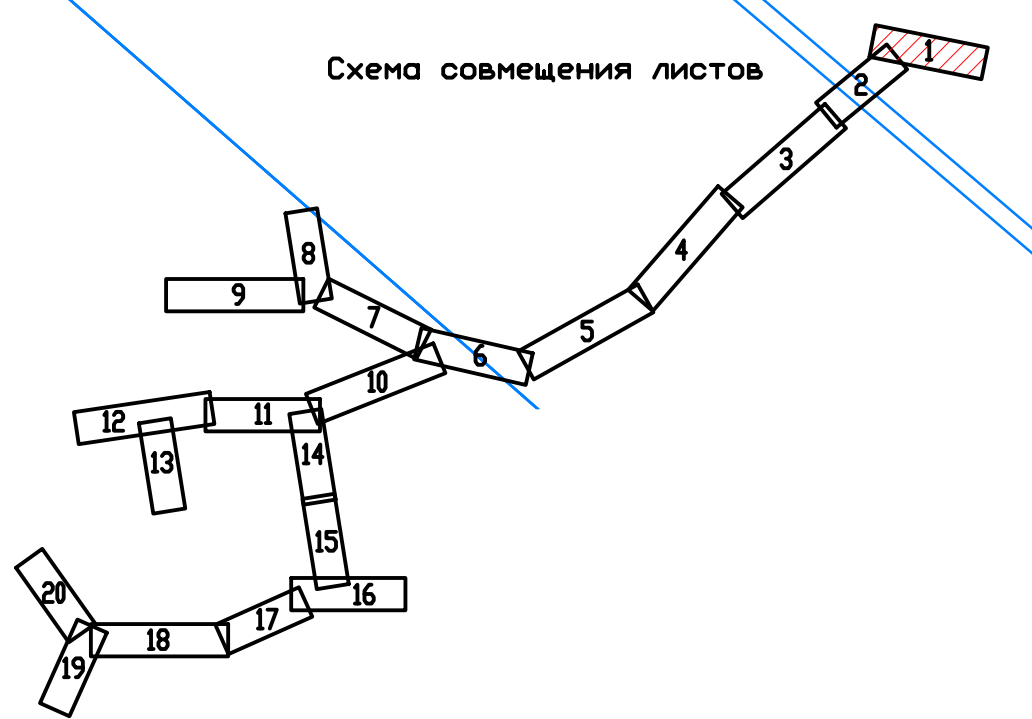
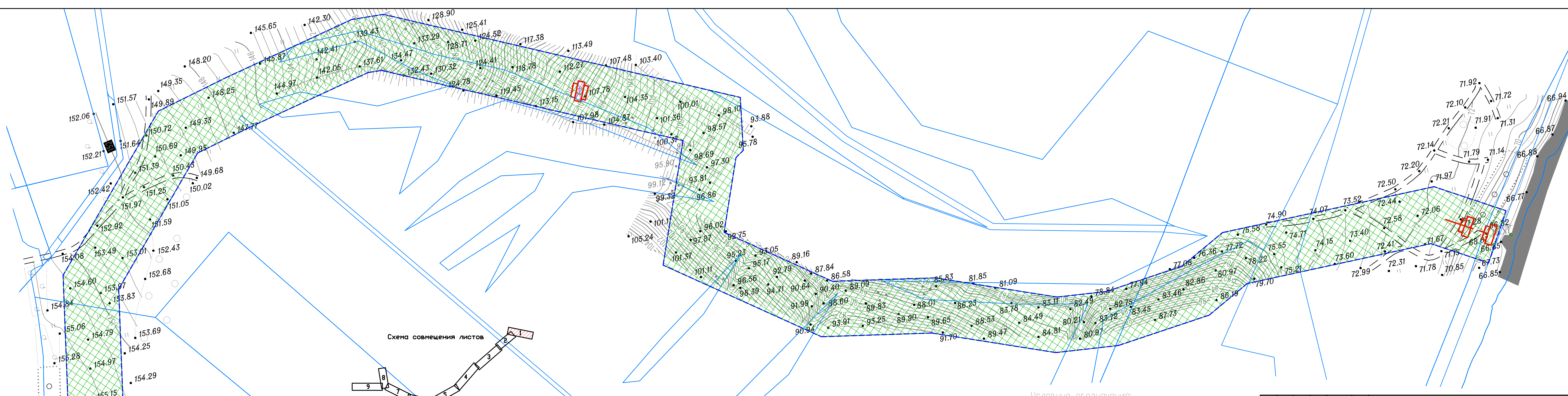
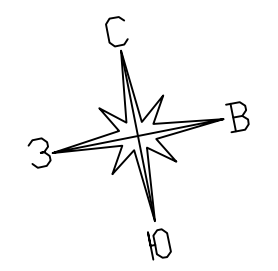
Лист

2

Содержание

	Наименование	Стр.
	Графическая часть	
Лист 1	Схема расположения элемента планировочной структуры (городское поселение г. Острогожск Острогожского муниципального района Воронежской области)	
Лист 2	Схема использования территории в период подготовки проекта планировки территории	
Лист 3	Схема границ зон с особыми условиями	
	Пояснительная записка	
1.	Введение	
2.	Исходные данные для подготовки документации по планировке территории объекта	
3.	Цели и задачи проекта планировки территории	
4.	Природно-климатические условия	
4.1	Географическое положение	
4.2	Климат	
4.3	Геоморфология	
4.4	Техногенные условия	
5	Обоснование границ планировочного размещения линейного объекта	
	Приложения	

Взам. инв. №	Подпись и дата	28/ВА-19-ППТ.О-ПЗ						
		Изм.	Кол.уч.	Лист	№докум.	Подпись	Дата	
Инв. № подл.		Пояснительная записка				Стадия	Лист	Листов
						П	1	
					ООО «Центр Универсалпроект» г. Воронеж, 2019 г.			
		ГИП	Гаврилов					
		Разработал	Басинская					



Условные обозначения:

- граница зоны планируемого размещения линейного объекта
- граница территории, в отношении которой осуществляется подготовка проекта планировки
- границы существующих земельных участков, учтенных в ЕГРН
- обозначение существующих земельных участков, учтенных в ЕГРН

36:27:0960024:22

28/BA-19-ПП.0-ГЧ									
«Строительство системы мелиорации с использованием дождевых водных ресурсов для земель сельскохозяйственного назначения ООО «ВОСТОК-АГРО» вблизи с. Старая Колитва, Россосанского муниципального района, Воронежской области»									
Изм.	Кол.	Лист	№ док.	Подпись	Дата	Материалы по обоснованию проекта планировки территории	Стадия	Лист	Листов
Разработ.	Босинская			<i>[Signature]</i>	12.19		П	2.1	
Проверил	Гаврилов			<i>[Signature]</i>	12.19				
ГИП	Гаврилов			<i>[Signature]</i>	12.19				
Н. контр.	Афанасьева			<i>[Signature]</i>	12.19	Схема использования территории в период подготовки проекта планировки территории. М 1:2000		ООО «Центр Универсалпроект» г. Воронеж, 2019 г.	

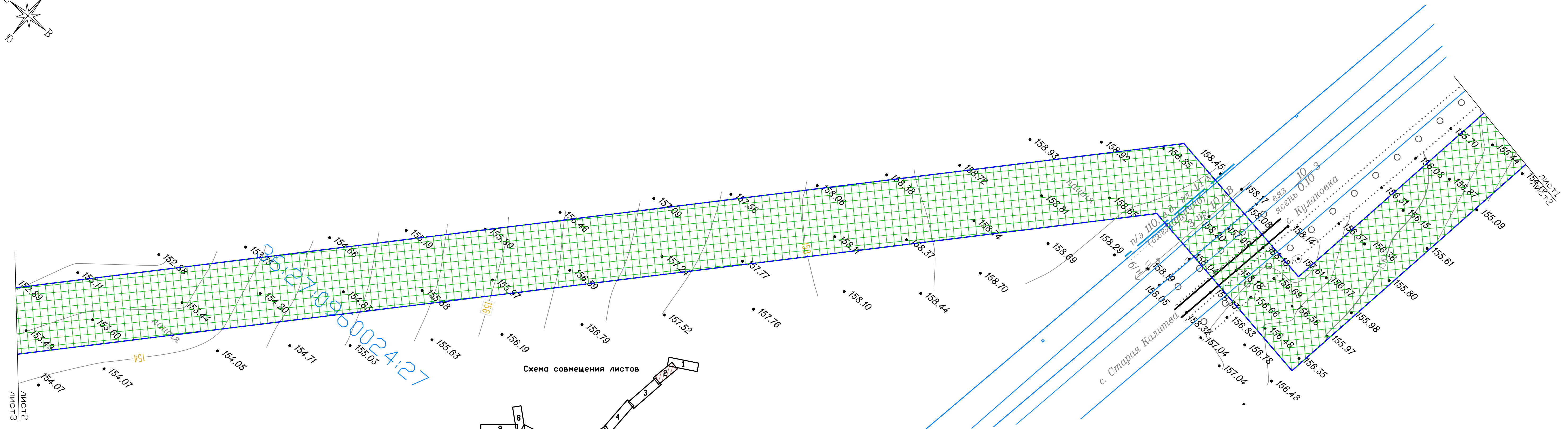

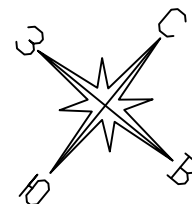


Схема совмещения листов



- Условные обозначения:
- граница зоны планируемого размещения линейного объекта
 - граница территории, в отношении которой осуществляется подготовка проекта планировки
 - границы существующих земельных участков, учтенных в ЕГРН
 - обозначение существующих земельных участков, учтенных в ЕГРН

					28/ВА-19-ППТ.0-ГЧ				
					«Строительство системы мелиорации с использованием дождевых машин кругового типа для земель сельскохозяйственного назначения ООО «ВОСТОК-АГРО» вблизи с. Старая Калитва, Россошанского муниципального района, Воронежской области»				
Изм.	Кол.лч	Лист	И. док	Подпись	Дата	Материалы по обоснованию проекта планировки территории	Стадия	Лист	Листов
Разработ.	Босинская				12.19		П	2.2	
Проверил	Гаврилов				12.19				
ГИП	Гаврилов				12.19				
Н. контр.	Афонасьева				12.19	Схема использования территории в период подготовки проекта планировки территории. М 1:2000		ООО «Центр Универсалпроект» г. Воронеж, 2019 г.	


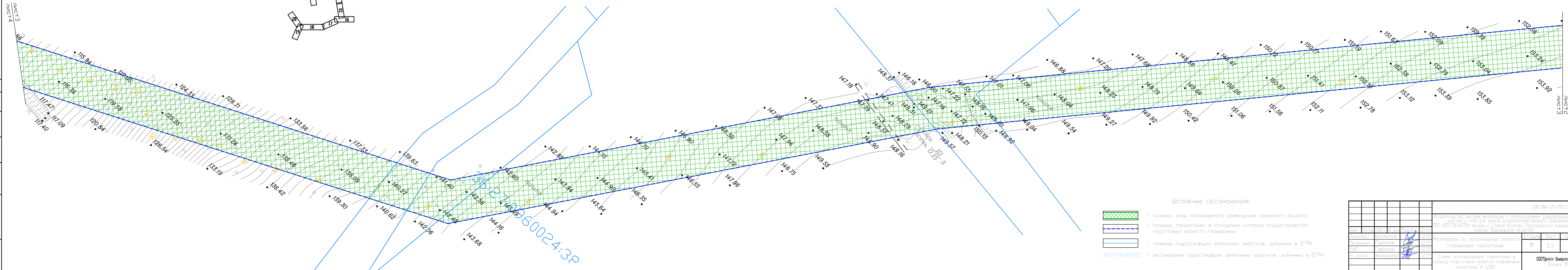
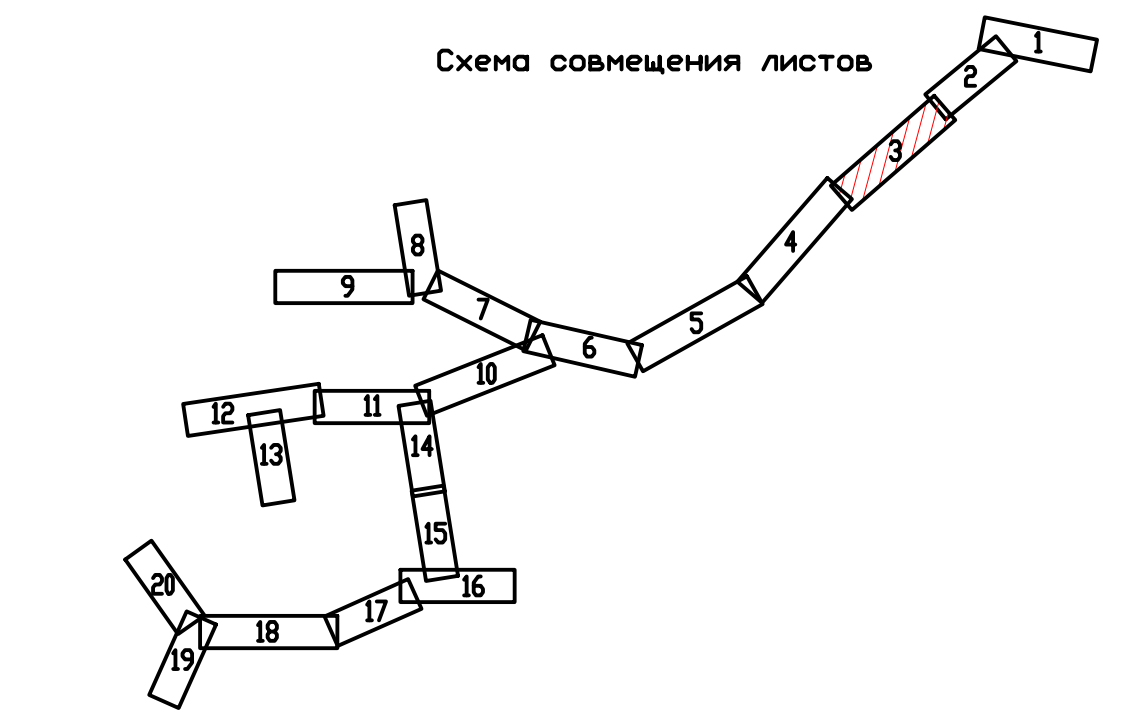

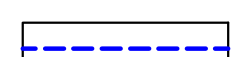




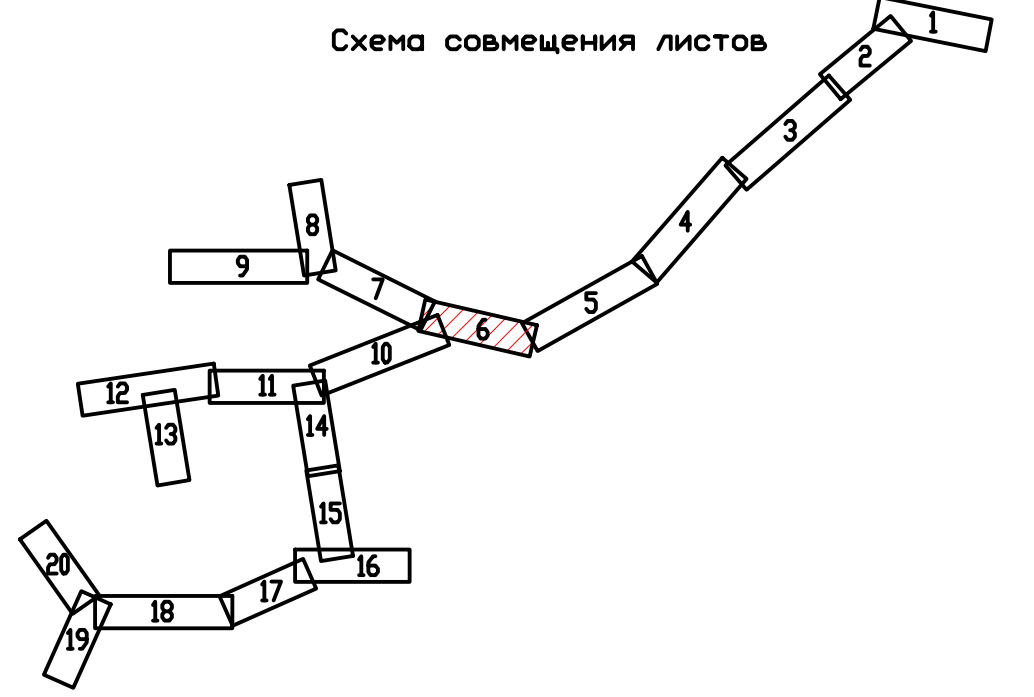
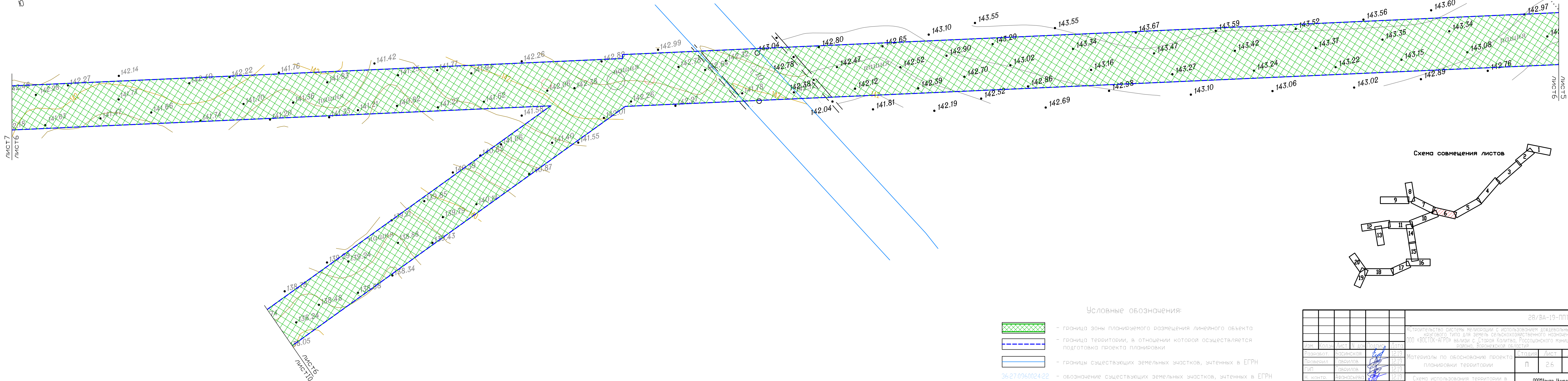
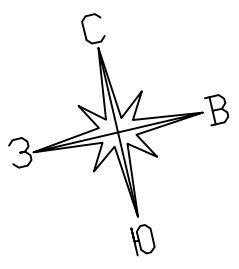
Схема совмещения листов



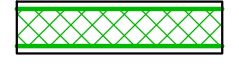



Условные обозначения:


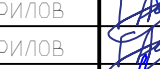


-  - граница зоны планируемого размещения линейного объекта
-  - граница территории, в отношении которой осуществляется подготовка проекта планировки
-  - границы существующих земельных участков, учтенных в ЕГРН
-  - обозначение существующих земельных участков, учтенных в ЕГРН

				28/ВА-19-ПП.0-ГЧ		
				«Строительство системы мелиорации с использованием дождевых машин кругового типа для земель сельскохозяйственного назначения ООО «ВОСТОК-АГРО» вблизи с. Старая Колитва, Россойского муниципального района, Воронежской области»		
Изм.	Коды	Лист	№ док.	Подпись	Дата	Материалы по обоснованию проекта планировки территории
Разработ.	Босинская	2/3	12.19	<i>[Signature]</i>	12.19	
Проверил	Гаврилов	С/П	12.19	<i>[Signature]</i>	12.19	
Н. контр.	Анонсырева	С/П	12.19	<i>[Signature]</i>	12.19	Схема использования территории в период подготовки проекта планировки территории. М. 1:2000
				Страница	Лист	Листов
				П	2.3	
				ООО «Центр Универсалпроект» г. Воронеж, 2019 г.		



Условные обозначения:

-  - граница зоны планируемого размещения линейного объекта
-  - граница территории, в отношении которой осуществляется подготовка проекта планировки
-  - границы существующих земельных участков, учтенных в ЕГРН
-  - обозначение существующих земельных участков, учтенных в ЕГРН

28/BA-19-ППТ.0-ГЧ									
«Строительство системы мелиорации с использованием дождевых вод из кругового типа для земель сельскохозяйственного назначения ООО «ВОСТОК-АГРО» вблизи с. Старая Колитва, Россосанского муниципального района, Воронежской области»									
Изм.	Кольц.	Лист	№ док.	Подпись	Дата	Материалы по обоснованию проекта планировки территории			Страница
Разработ.	Басинская				12.19				
Проверил	Гаврилов				12.19				
ГИП	Гаврилов				12.19				
Н. контр.	Афанасьева				12.19	Схема использования территории в период подготовки проекта планировки территории. М 1:2000			Лист
									2.6
							ООО «Центр Универсалпроект» г. Воронеж, 2019 г.		

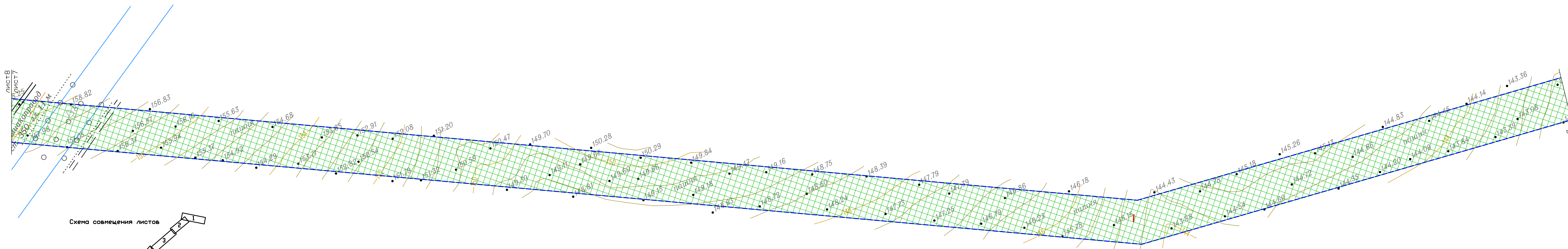
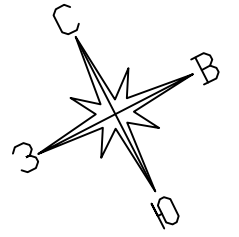
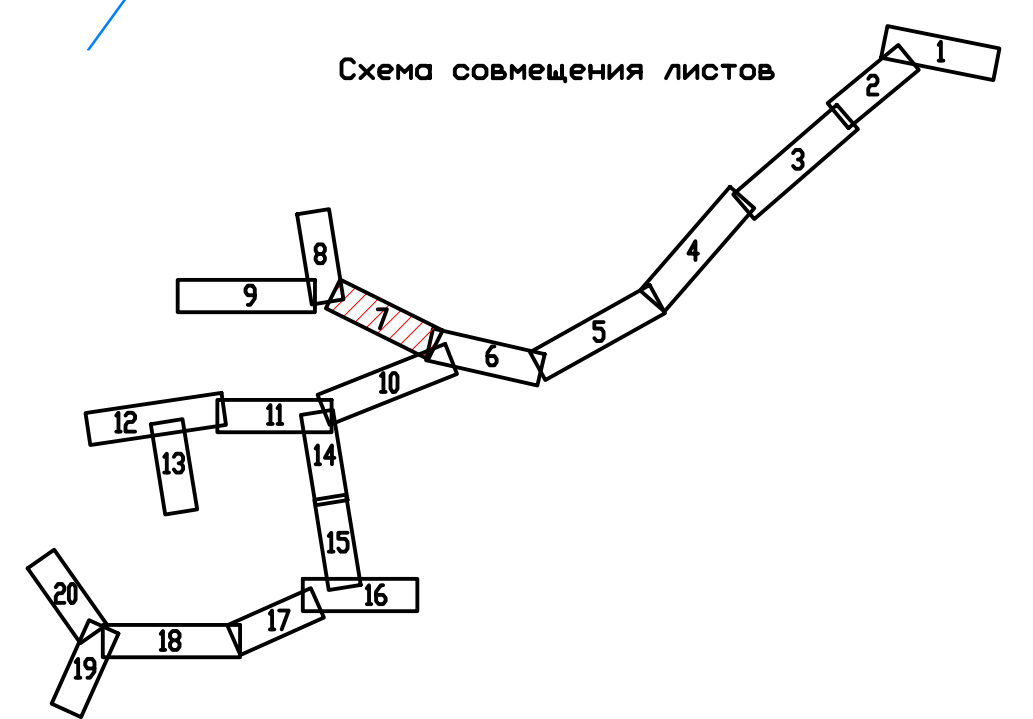






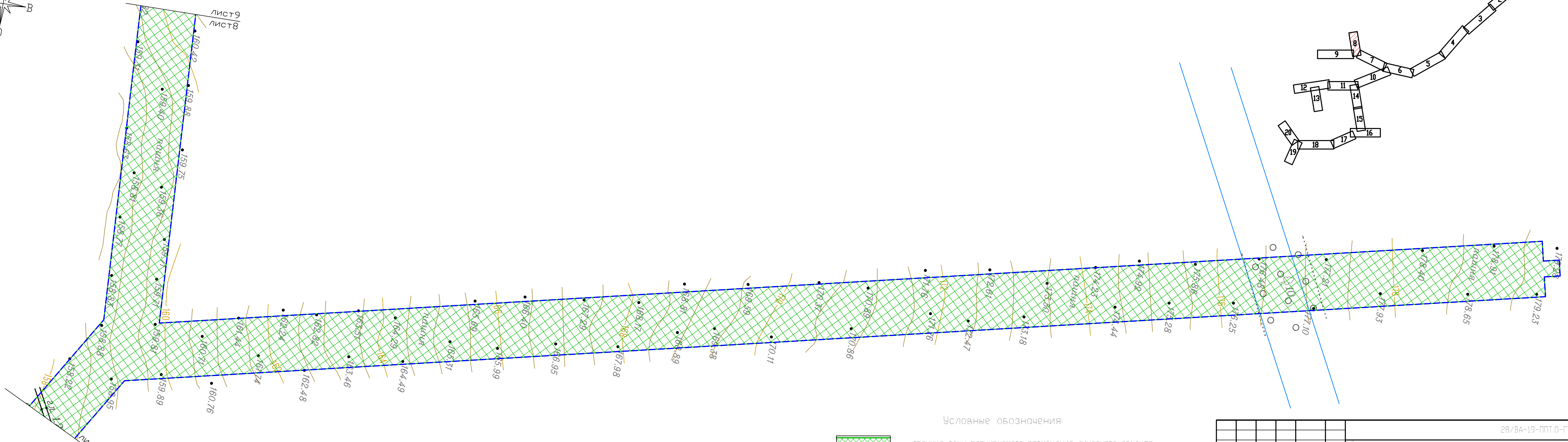
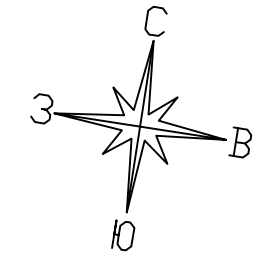
Схема совмещения листов



- Условные обозначения:
-  - граница зоны планируемого размещения линейного объекта
 -  - граница территории, в отношении которой осуществляется подготовка проекта планировки
 -  - границы существующих земельных участков, учтенных в ЕГРН
 -  - обозначение существующих земельных участков, учтенных в ЕГРН





28/BA-19-ППТ.0-ГЧ										
«Строительство системы мелиорации с использованием дождевых водных ресурсов для земель сельскохозяйственного назначения ООО «ВОСТОК-АГРО» вблизи с. Старая Колитва, Россосанского муниципального района, Воронежской области»										
Изм.	Коды	Лист	№ док.	Подпись	Дата	Материалы по обоснованию проекта планировки территории		Стадия	Лист	Листов
Разработ.	Босинская			<i>[Signature]</i>	12.19	П		2.7		
Проверил	Гаврилов			<i>[Signature]</i>	12.19					
ГИП	Гаврилов			<i>[Signature]</i>	12.19					
Н. контр.	Афанасьева			<i>[Signature]</i>	12.19					
						ООО «Центр Универсалпроект»				
						г. Воронеж, 2019 г.				

Шифр заказа



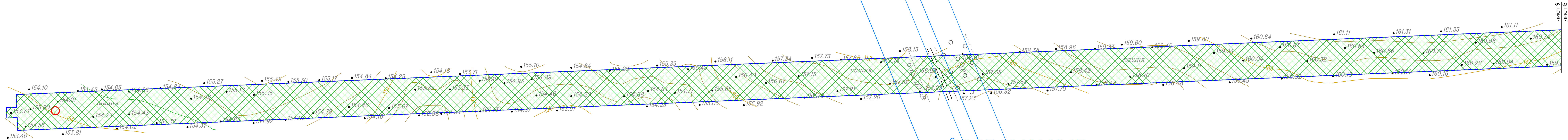
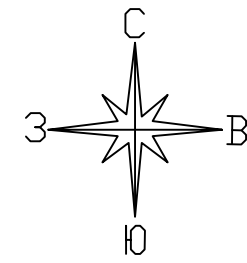
36:2

Условные обозначения:

-  - граница зоны планируемого размещения линейного объекта
-  - граница территории, в отношении которой осуществляется подготовка проекта планировки
-  - границы существующих земельных участков, учтенных в ЕГРН
-  - обозначение существующих земельных участков, учтенных в ЕГРН

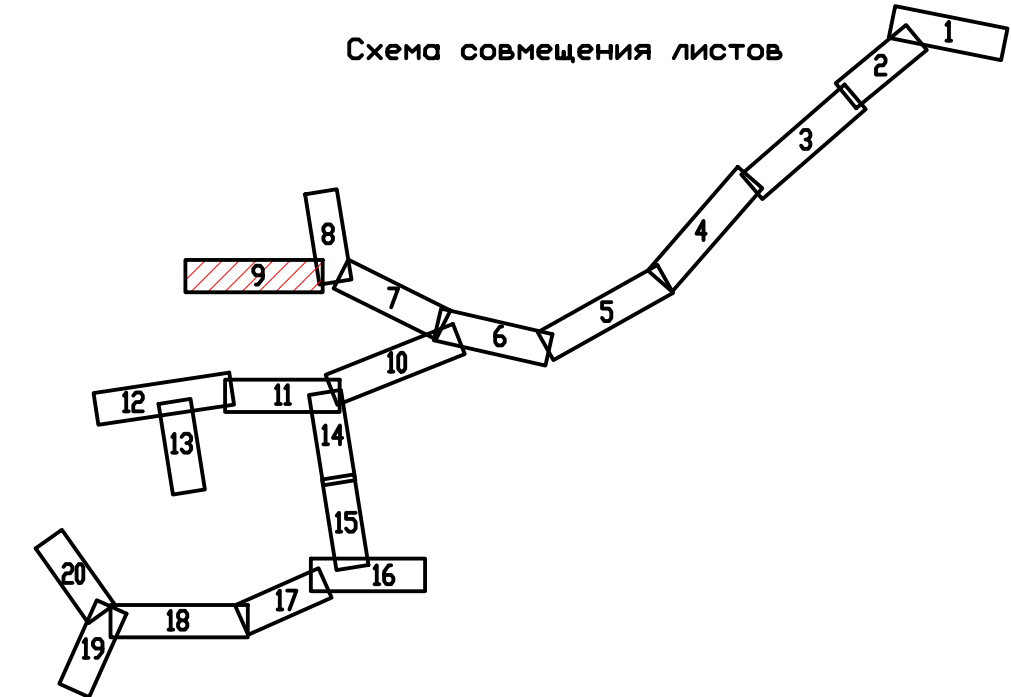
36:27:0960024:22


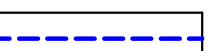


					28/ВА-19-ППТ.0-ГЧ				
					«Строительство системы мелиорации с использованием дождевых машин кругового типа для земель сельскохозяйственного назначения ООО «ВОСТОК-АГРО» вблизи с. Старая Калитва, Россосновского муниципального района, Воронежской области»				
Изм.	Кол.лч	Лист	№ док	Подпись	Дата	Материалы по обоснованию проекта планировки территории	Стадия	Лист	Листов
Разработ.	Басинская			<i>Евд</i>	12.19		П	2.8	
Проверил	Гаврилов			<i>Гав</i>	12.19				
ГИП	Гаврилов			<i>Гав</i>	12.19				
Н. контр.	Афанасьева			<i>Афан</i>	12.19	Схема использования территории в период подготовки проекта планировки территории. М 1:2000			
						ООО «Центр Универсалпроект» г. Воронеж, 2019 г.			



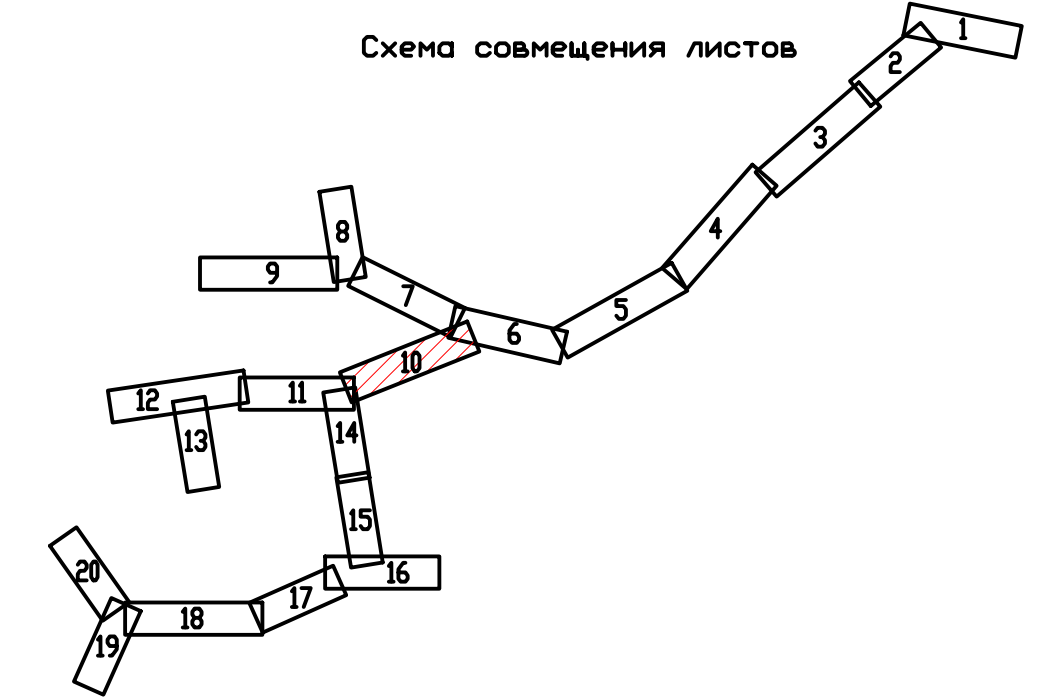
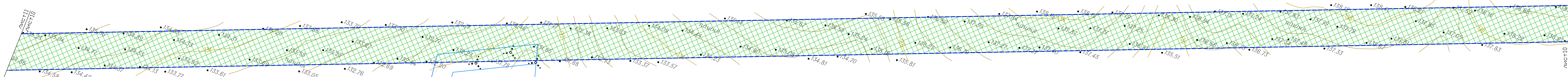
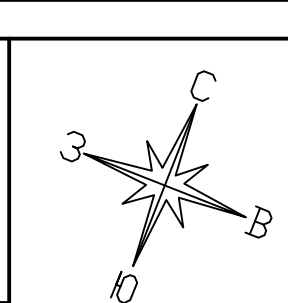
ЛИСТ 8

Схема совмещения листов



- Условные обозначения:
-  - граница зоны планируемого размещения линейного объекта
 -  - граница территории, в отношении которой осуществляется подготовка проекта планировки
 -  - границы существующих земельных участков, учтенных в ЕГРН
 -  - обозначение существующих земельных участков, учтенных в ЕГРН

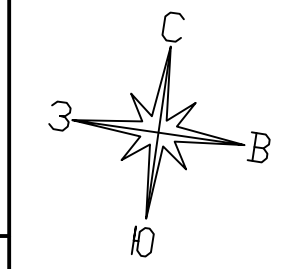
				28/ВА-19-ППТ.0-ГЧ		
				«Строительство системы мелиорации с использованием дождевой воды машин кругового типа для земель сельскохозяйственного назначения ООО «ВОСТОК-АГРО» вблизи с. Старая Колитва, Россонского муниципального района, Воронежской области»		
Изм.	Коды	Лист	№ док.	Подпись	Дата	Материалы по обоснованию проекта планировки территории
Разработ.	Босинская	2/2		<i>[Signature]</i>	12.19	
Проверил	Гаврилов	С/П		<i>[Signature]</i>	12.19	
Н. контр.	Афоняськова	С/П		<i>[Signature]</i>	12.19	
				Стдия:	Лист	Листов
				П	2,9	
				ООО «Центр Универсалпроект»		
				г. Воронеж, 2019 г.		



Условные обозначения:

- граница зоны планируемого размещения линейного объекта
- граница территории, в отношении которой осуществляется подготовка проекта планировки
- границы существующих земельных участков, учтенных в ЕГРН
- обозначение существующих земельных участков, учтенных в ЕГРН

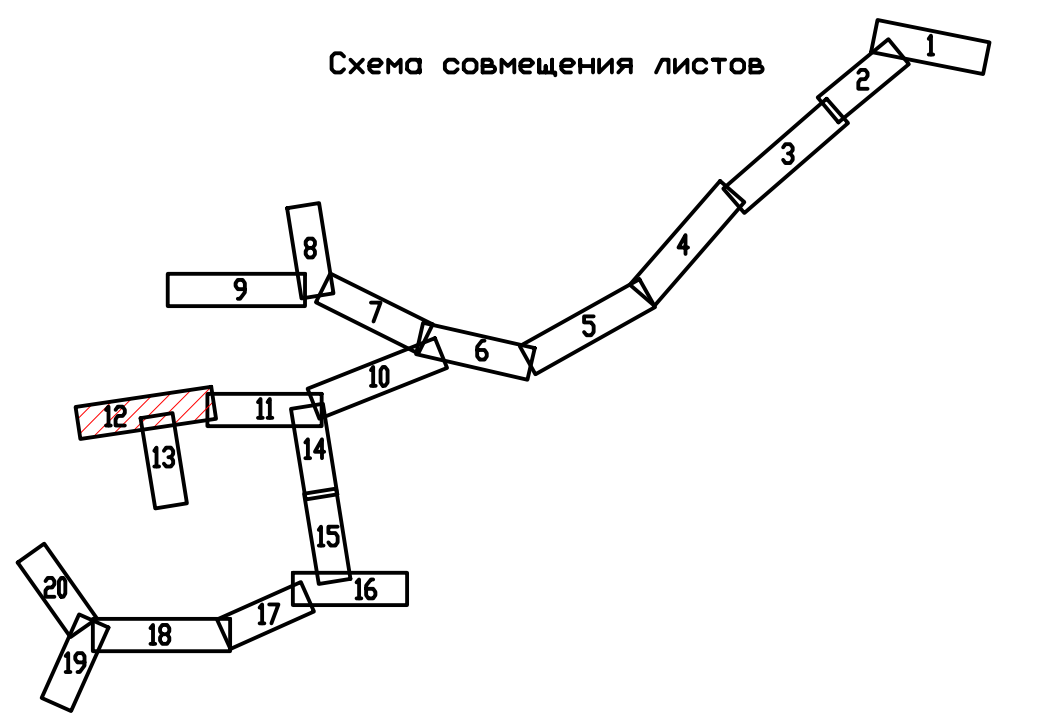
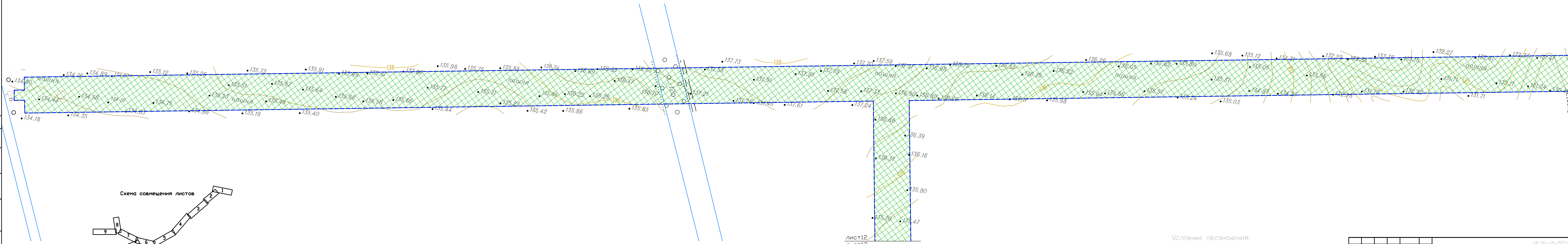
				28/ВА-19-ПП.0-ГЧ				
				«Строительство системы мелиорации с использованием дождевых машин кругового типа для земель сельскохозяйственного назначения ООО «ВОСТОК-АГРО» вблизи с. Старая Колитва, Россонского муниципального района, Воронежской области»				
Изм.	Коды	Лист N док.	Подпись	Дата	Материалы по обоснованию проекта планировки территории	Студия	Лист	Листов
Разработ.	Босинская	22	<i>[Signature]</i>	12.19		П	2.10	
Проверил	Гаврилов	С	<i>[Signature]</i>	12.19				
Н. контр.	Анонсырева	С	<i>[Signature]</i>	12.19	Схема использования территории в период подготовки проекта планировки территории. М. 1:2000	ООО «Центр Универсалпроект» г. Воронеж, 2019 г.		



Шрифт: ГОСТ

Согласовано:

Лист № 10101
 Подпись и дата: _____
 Лист № 10101



- Условные обозначения:
- граница зоны планируемого размещения линейного объекта
 - граница территории, в отношении которой осуществляется подготовка проекта планировки
 - границы существующих земельных участков, учтенных в ЕГРН
 - обозначение существующих земельных участков, учтенных в ЕГРН
- 36:27:0960024:22

					28/ВА-19-ПП.0-ГЧ		
					«Строительство системы мелиорации с использованием дождевых вод машин кругового типа для земель сельскохозяйственного назначения ООО «ВОСТОК-АГРО» вблизи с. Старая Колитва, Россошанского муниципального района, Воронежской области»		
Изм.	Кодыч	Лист	№ док.	Подпись	Дата	Материалы по обоснованию проекта планировки территории	
Разработ.	Басинская	22	12.19	<i>[Signature]</i>	12.19	П	2.12
Проверил	Гаврилов	С.В.	12.19	<i>[Signature]</i>	12.19		
Н. контр.	Анонсырева	С.В.	12.19	<i>[Signature]</i>	12.19		
					Схема использования территории в период подготовки проекта планировки территории. М. 1:2000		
					ООО «Центр Универсалпроект» г. Воронеж, 2019 г.		

Шифр заказа


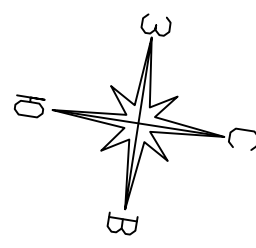
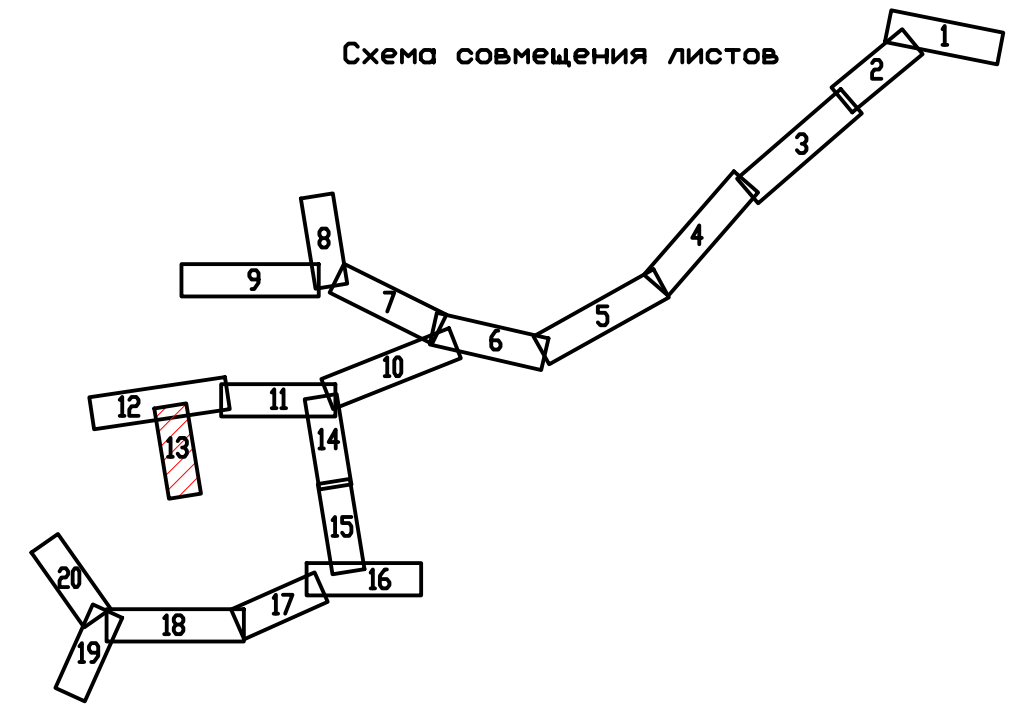


Схема совмещения листов



Условные обозначения:

- граница зоны планируемого размещения линейного объекта
- граница территории, в отношении которой осуществляется подготовка проекта планировки
- границы существующих земельных участков, учтенных в ЕГРН
- обозначение существующих земельных участков, учтенных в ЕГРН

					28/ВА-19-ППТ.0-ГЧ				
					«Строительство системы мелиорации с использованием дождевых машин кругового типа для земель сельскохозяйственного назначения ООО «ВОСТОК-АГРО» вблизи с. Старая Калитва, Россоновского муниципального района, Воронежской области»				
Изм.	Кол-во	Лист	№ док	Подпись	Дата	Материалы по обоснованию проекта планировки территории	Стадия	Лист	Листов
Разработ.	Басинская			<i>[Signature]</i>	12.19		П	2.13	
Проверил	Гаврилов			<i>[Signature]</i>	12.19				
ГИП	Гаврилов			<i>[Signature]</i>	12.19				
Н. контр.	Афанасьева			<i>[Signature]</i>	12.19	Схема использования территории в период подготовки проекта планировки территории. М 1:2000			
						ООО «Центр Универсалпроект» г. Воронеж, 2019 г.			


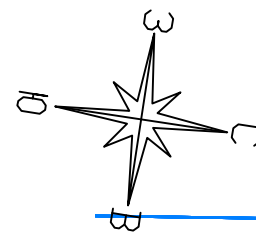
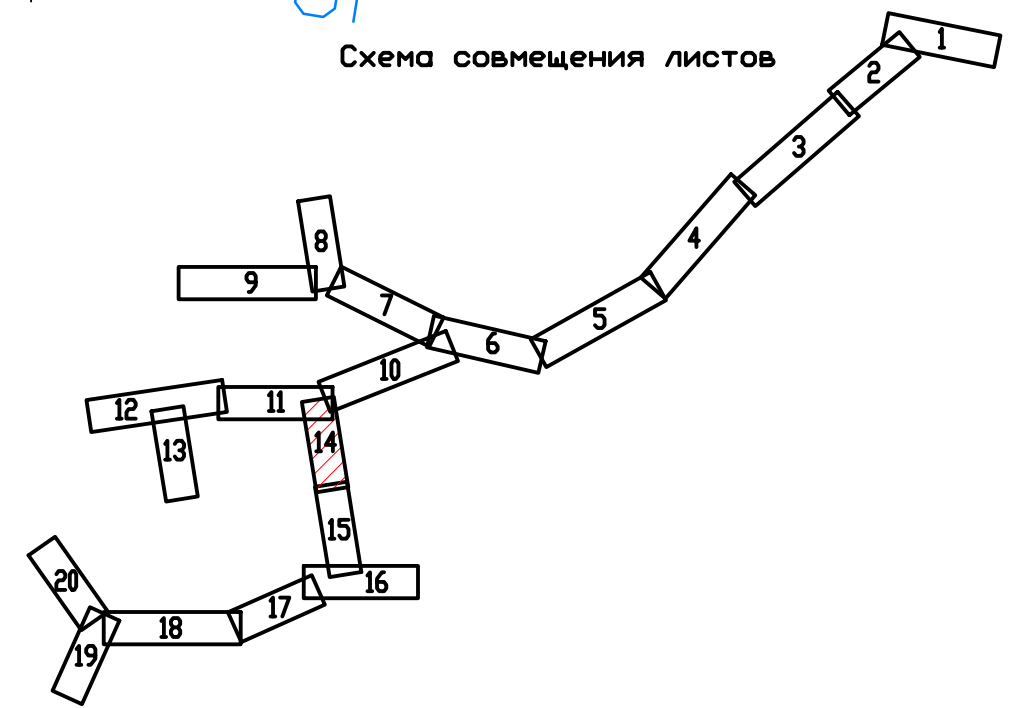






Схема совмещения листов



Условные обозначения:

-  - граница зоны планируемого размещения линейного объекта
-  - граница территории, в отношении которой осуществляется подготовка проекта планировки
-  - границы существующих земельных участков, учтенных в ЕГРН
-  - обозначение существующих земельных участков, учтенных в ЕГРН

					28/ВА-19-ППТ.0-ГЧ				
					«Строительство системы мелиорации с использованием дождевых машин кругового типа для земель сельскохозяйственного назначения ООО «ВОСТОК-АГРО» вблизи с. Старая Калитва, Россошанского муниципального района, Воронежской области»				
Изм.	Колыч	Лист	№ док	Подпись	Дата	Материалы по обоснованию проекта планировки территории	Стадия	Лист	Листов
Разработ.	Басинская			<i>[Signature]</i>	12.19		П	2.14	
Проверил	Гаврилов			<i>[Signature]</i>	12.19				
ГИП	Гаврилов			<i>[Signature]</i>	12.19				
Н. контр.	Афанасьева			<i>[Signature]</i>	12.19	Схема использования территории в период подготовки проекта планировки территории. М 1:2000		ООО «Центр Универсалпроект» г. Воронеж, 2019 г.	



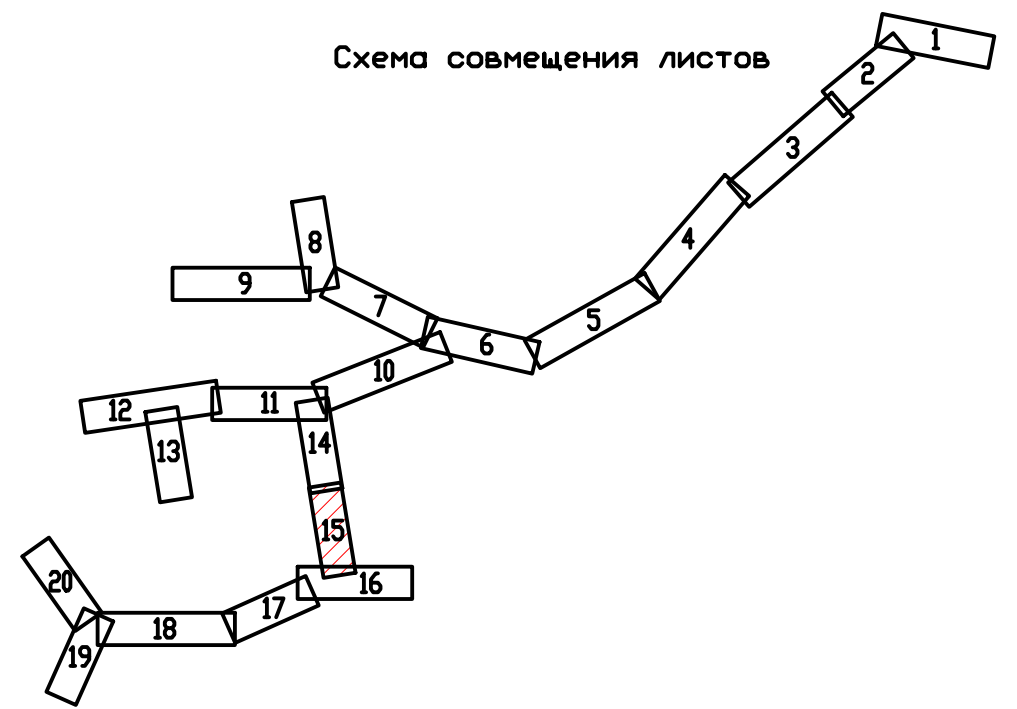






Схема совмещения листов



Условные обозначения:

-  - граница зоны планируемого размещения линейного объекта
-  - граница территории, в отношении которой осуществляется подготовка проекта планировки
-  - границы существующих земельных участков, учтенных в ЕГРН
-  - обозначение существующих земельных участков, учтенных в ЕГРН

					28/ВА-19-ППТ.0-ГЧ				
					«Строительство системы мелиорации с использованием дождевых машин кругового типа для земель сельскохозяйственного назначения ООО «ВОСТОК-АГРО» вблизи с. Старая Калитва, Россошанского муниципального района, Воронежской области»				
Изм.	Кол.ч.	Лист	№ док.	Подпись	Дата	Материалы по обоснованию проекта планировки территории	Стадия	Лист	Листов
Разработ.	Басинская			<i>[Signature]</i>	12.19		П	2.15	
Проверил	Гаврилов			<i>[Signature]</i>	12.19				
ГИП	Гаврилов			<i>[Signature]</i>	12.19				
Н. контр.	Афанасьев			<i>[Signature]</i>	12.19	Схема использования территории в период подготовки проекта планировки территории. М 1:2000		ООО «Центр Универсалпроект» г. Воронеж, 2019 г.	


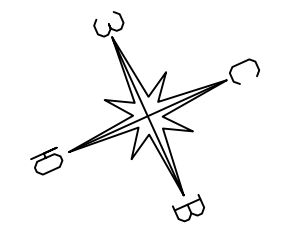
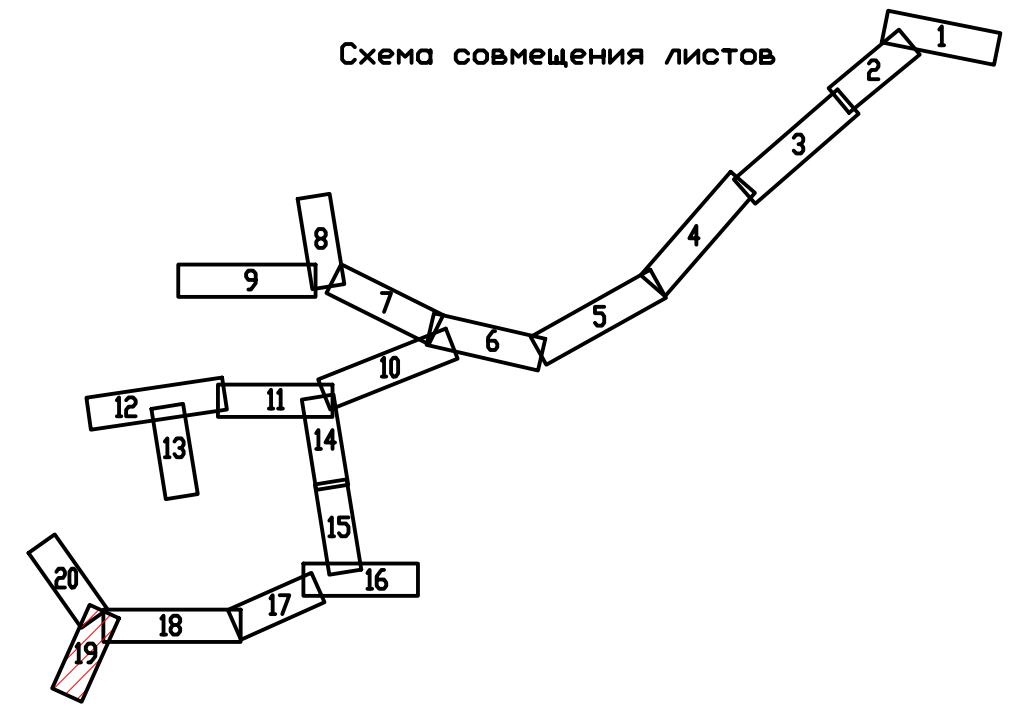


Схема совмещения листов

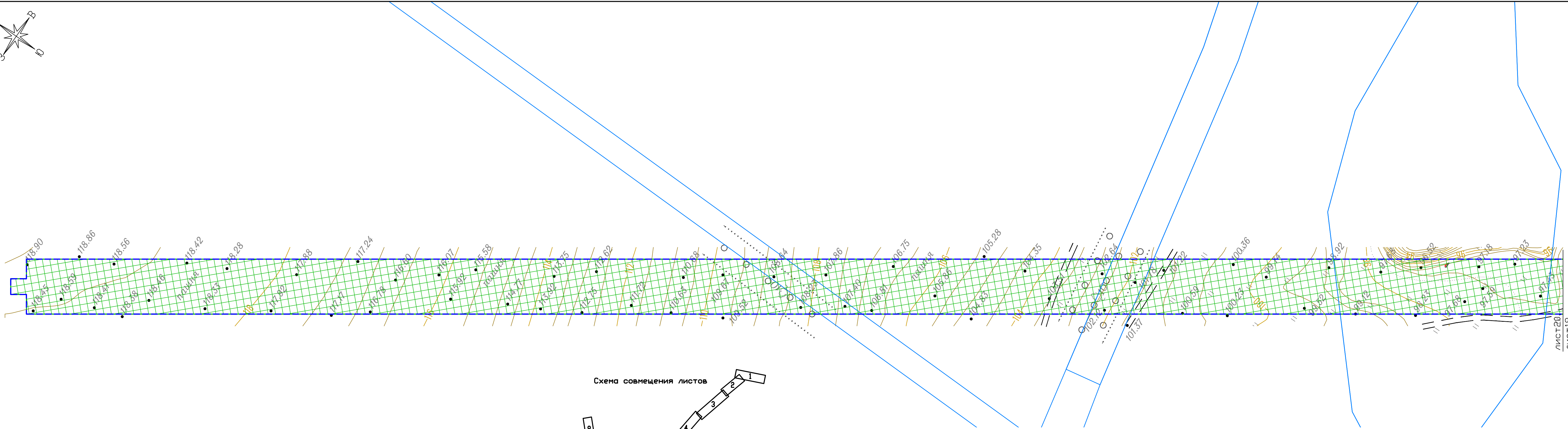



Условные обозначения:

- граница зоны планируемого размещения линейного объекта
- граница территории, в отношении которой осуществляется подготовка проекта планировки
- границы существующих земельных участков, учтенных в ЕГРН
- обозначение существующих земельных участков, учтенных в ЕГРН

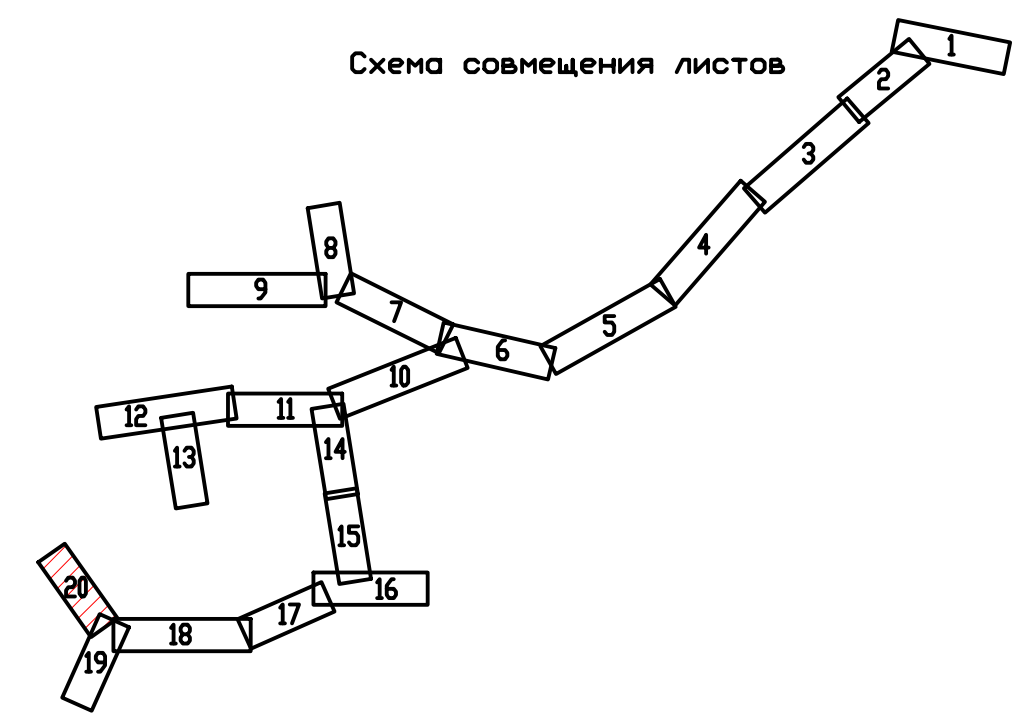
					28/ВА-19-ППТ.0-ГЧ				
					«Строительство системы мелиорации с использованием дождевых машин кругового типа для земель сельскохозяйственного назначения ООО «ВОСТОК-АГРО» вблизи с. Старая Калитва, Россошанского муниципального района, Воронежской области»				
Изм.	Кол.уч.	Лист	№ док.	Подпись	Дата	Материалы по обоснованию проекта планировки территории	Стадия	Лист	Листов
Разработ.	Басинская			<i>[Signature]</i>	12.19		П	2.19	
Проверил	Гаврилов			<i>[Signature]</i>	12.19				
ГИП	Гаврилов			<i>[Signature]</i>	12.19				
Н. контр.	Афанасьева			<i>[Signature]</i>	12.19	Схема использования территории в период подготовки проекта планировки территории. М 1:2000		ООО «Центр Универсалпроект» г. Воронеж, 2019 г.	

Шифр заказа




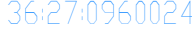


ЛИСТ 20
ЛИСТ 19

Схема совмещения листов



Условные обозначения:

-  - граница зоны планируемого размещения линейного объекта
-  - граница территории, в отношении которой осуществляется подготовка проекта планировки
-  - границы существующих земельных участков, учтенных в ЕГРН
-  - обозначение существующих земельных участков, учтенных в ЕГРН

36:27:0960024:22

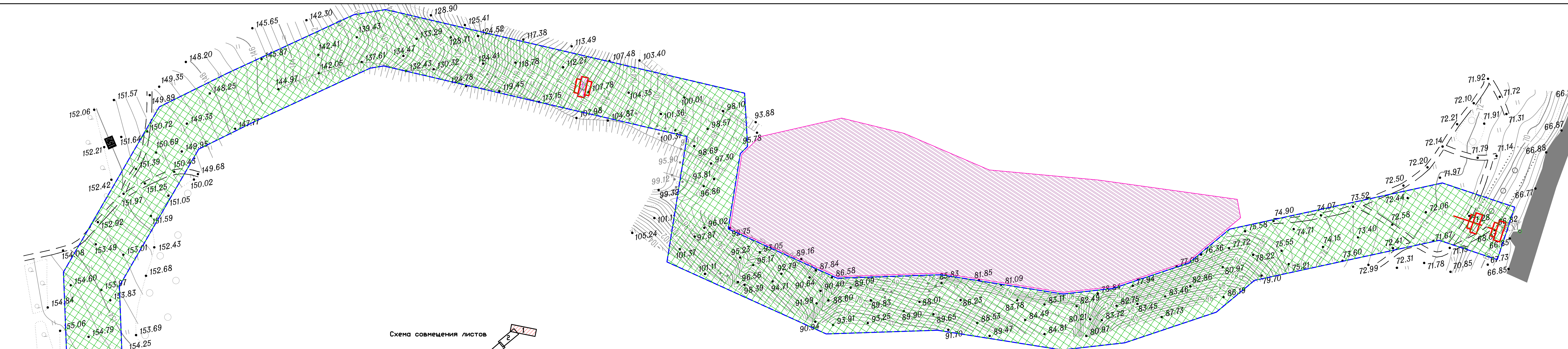
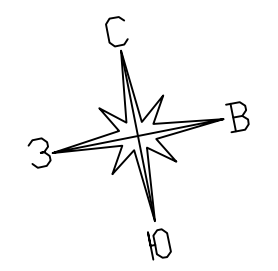
					28/ВА-19-ППТ.0-ГЧ				
					«Строительство системы мелиорации с использованием дождевых машин кругового типа для земель сельскохозяйственного назначения ООО «ВОСТОК-АГРО» вблизи с. Старая Калитва, Россошанского муниципального района, Воронежской области»				
Изм.	Кол.чл.	Лист	№ док.	Подпись	Дата	Материалы по обоснованию проекта планировки территории	Стадия	Лист	Листов
Разработ.	Басинская			<i>Е.Б.</i>	12.19		П	2.20	
Проверил	Гаврилов			<i>Г.Г.</i>	12.19				
ГИП	Гаврилов			<i>Г.Г.</i>	12.19				
Н. контр.	Афанасьева			<i>А.А.</i>	12.19	Схема использования территории в период подготовки проекта планировки территории. М 1:2000	ООО «Центр Универсалпроект» г. Воронеж, 2019 г.		

Согласовано

ЭЗМ, инв. №

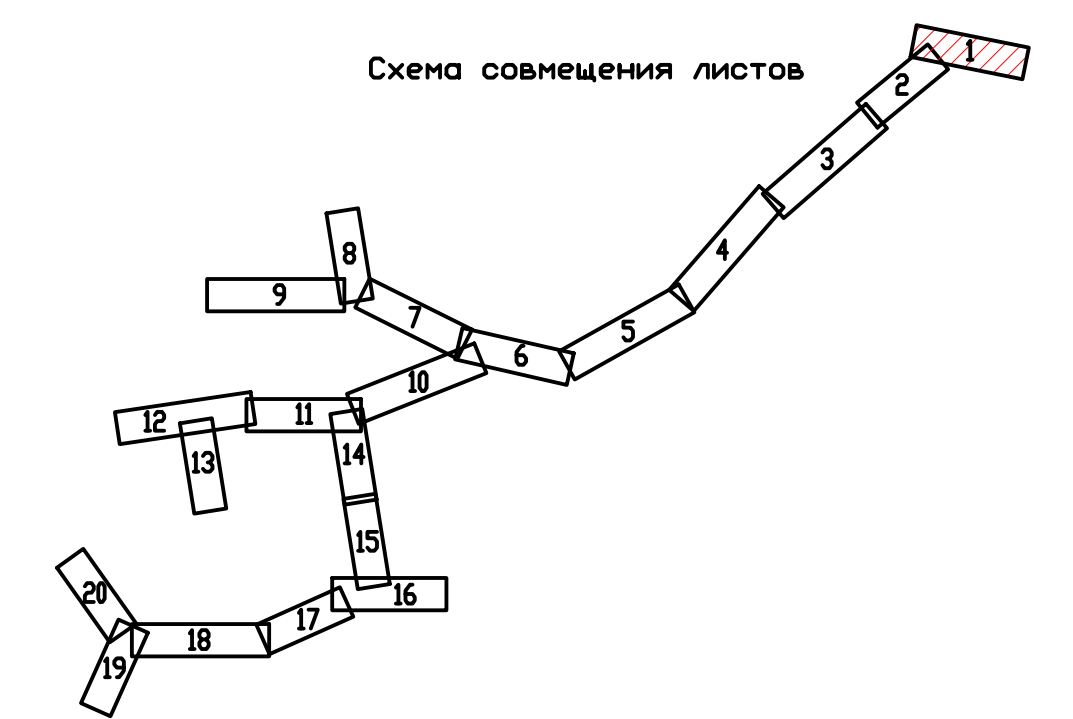
Подпись и дата

Инв. № подл.



Лист 1
Лист 2

Схема совмещения листов



- Условные обозначения:
- граница зоны планируемого размещения линейного объекта
 - граница территории, в отношении которой осуществляется подготовка проекта планировки
 - охранная зона газопровода высокого давления
 - охранная зона ЛЭП 10 кВ
 - охранная зона ЛЭП 110 кВ
 - граница поселения (культурно-археологическое наследие)
 - автодорога
 - аммиакопровод

						28/ВА-19-ППТ.0-ГЧ			
						«Строительство системы мелиорации с использованием дождевых машин крзювого типа для земель сельскохозяйственного назначения ООО «ВОСТОК-АГРО» вблизи с. Старая Колитва, Россонского муниципального района, Воронежской области»			
Изм.	Колы.	Лист	И. док.	Подпись	Дата	Материалы по обоснованию проекта планировки территории	Стация	Лист	Листов
Разработ.	Босинская				12.19		П	31	
Проверил	Гаврилов				12.19				
Н. контр.	Афанасьева				12.19				
						Схема границ зон с особыми условиями использования территории М 1:2000			
						ООО «Центр Универсалпроект» г. Воронеж, 2019 г.			

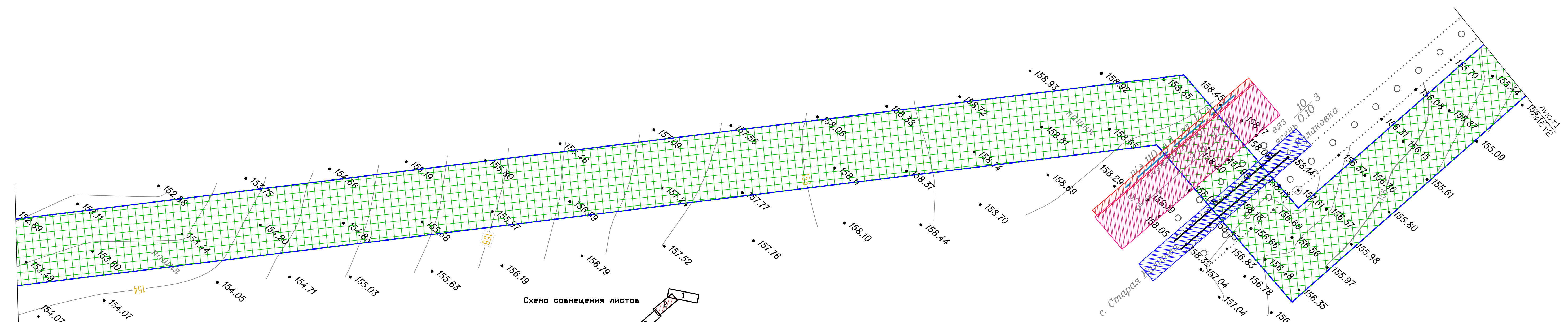








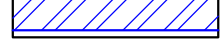
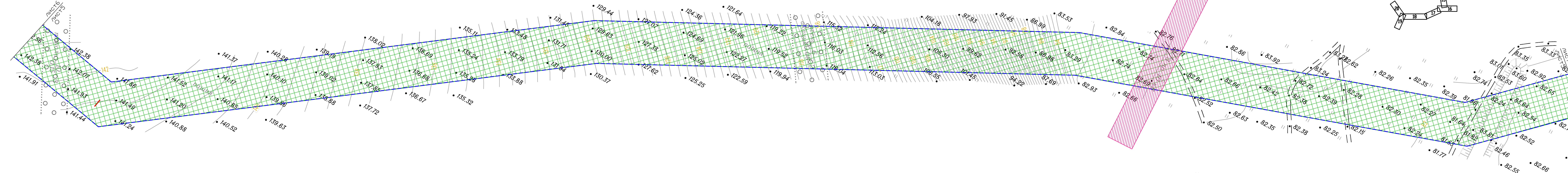
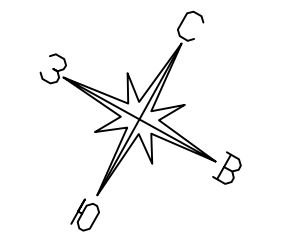


Схема совмещения листов



- Условные обозначения:
-  - граница зоны планируемого размещения линейного объекта
 -  - граница территории, в отношении которой осуществляется подготовка проекта планировки
 -  - охранная зона газопровода высокого давления
 -  - охранная зона ЛЭП 10 кВ
 -  - охранная зона ЛЭП 110 кВ
 -  - граница поселения (культурно-археологическое наследие)
 -  - автодорога
 -  - амиакопровод

					28/ВА-19-ППТ.0-ГЧ				
					«Строительство системы мелиорации с использованием дождевых машин кругового типа для земель сельскохозяйственного назначения ООО «ВОСТОК-АГРО» вблизи с. Старая Калитва, Россошанского муниципального района, Воронежской области»				
Изм.	Кол.лч	Лист	И. док	Подпись	Дата	Материалы по обоснованию проекта планировки территории	Стадия	Лист	Листов
Разработ.	Басинская			<i>Басинская</i>	12.19		П	3.2	
Проверил	Гаврилов			<i>Гаврилов</i>	12.19				
ГИП	Гаврилов			<i>Гаврилов</i>	12.19				
И. контр.	Афанасьева			<i>Афанасьева</i>	12.19	Схема границ зон с особыми условиями использования территории М 1:2000			
						ООО «Центр Универсалпроект» г. Воронеж, 2019 г.			



Условные обозначения:

- граница зоны планируемого размещения линейного объекта
- граница территории, в отношении которой осуществляется подготовка проекта планировки
- охранный зона газопровода высокого давления
- охранный зона ЛЭП 10 кВ
- охранный зона ЛЭП 110 кВ
- граница поселения (культурно-археологическое наследие)
- автодорога
- амькопровод

				28/ВА-19-ПП.0-ГЧ				
				«Строительство системы мелиорации с использованием дождевых машин кругового типа для земель сельскохозяйственного назначения ООО «ВОСТОК-АГРО» вблизи с. Старая Колитва, Россонского муниципального района, Воронежской области»				
Изм.	Коды	Лист N док.	Подпись	Дата	Материалы по обоснованию проекта планировки территории	Страница	Лист	Листов
Разработ.	Борисинская	12.19	<i>[Signature]</i>	12.19		П	3.5	
Проверил	Гаврилов	12.19	<i>[Signature]</i>	12.19				
Н. контр.	Анонсырева	12.19	<i>[Signature]</i>	12.19	Схема границ зон с особыми условиями использования территории			
				ООО «Центр Универсалпроект» г. Воронеж, 2019 г.				

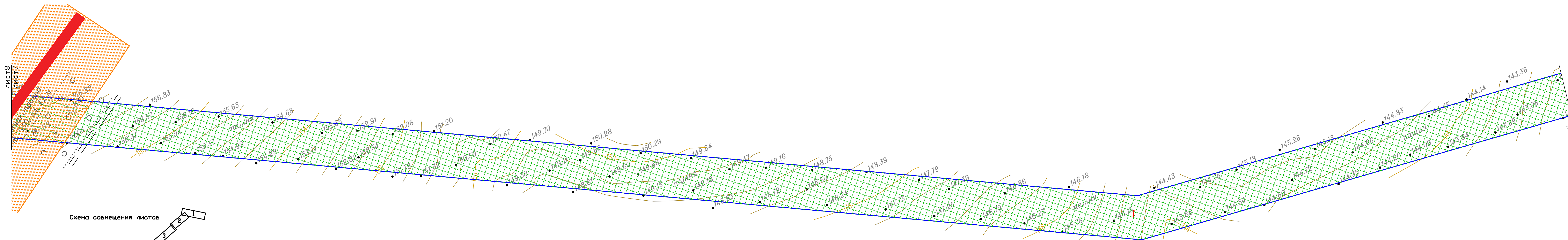
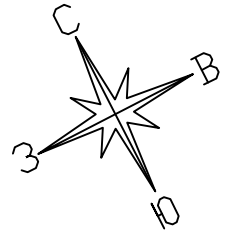
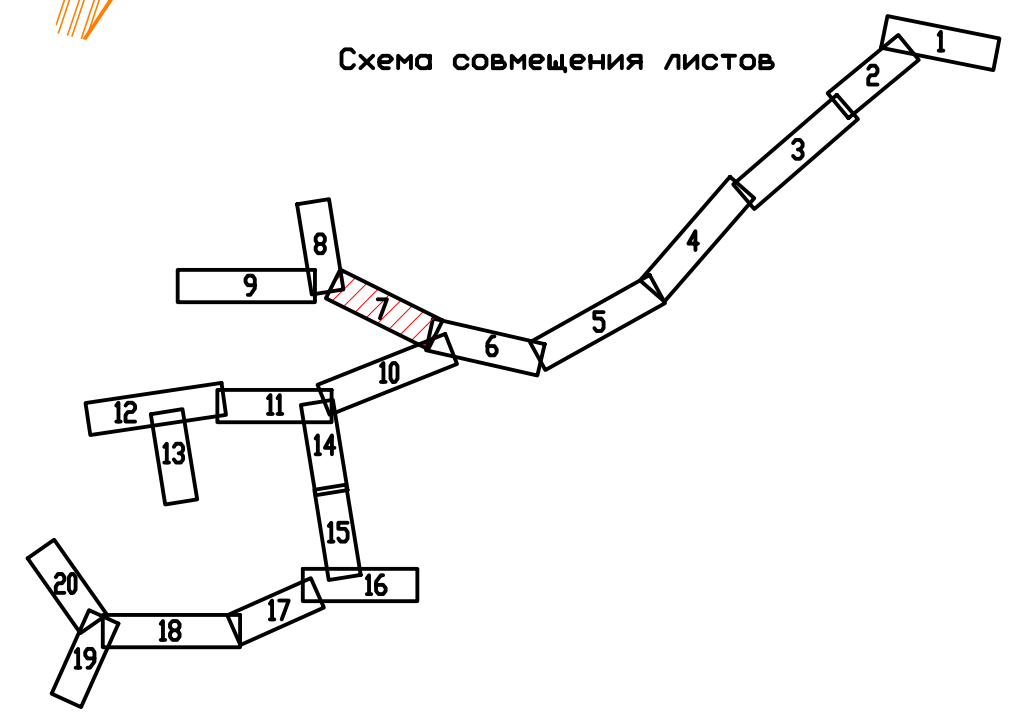







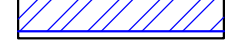
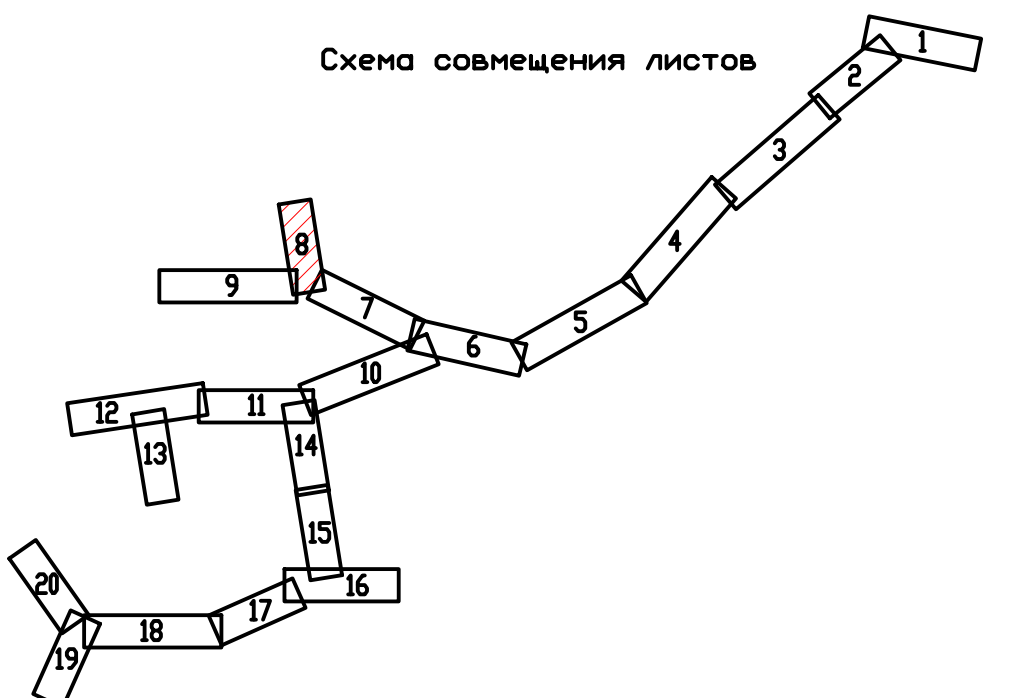
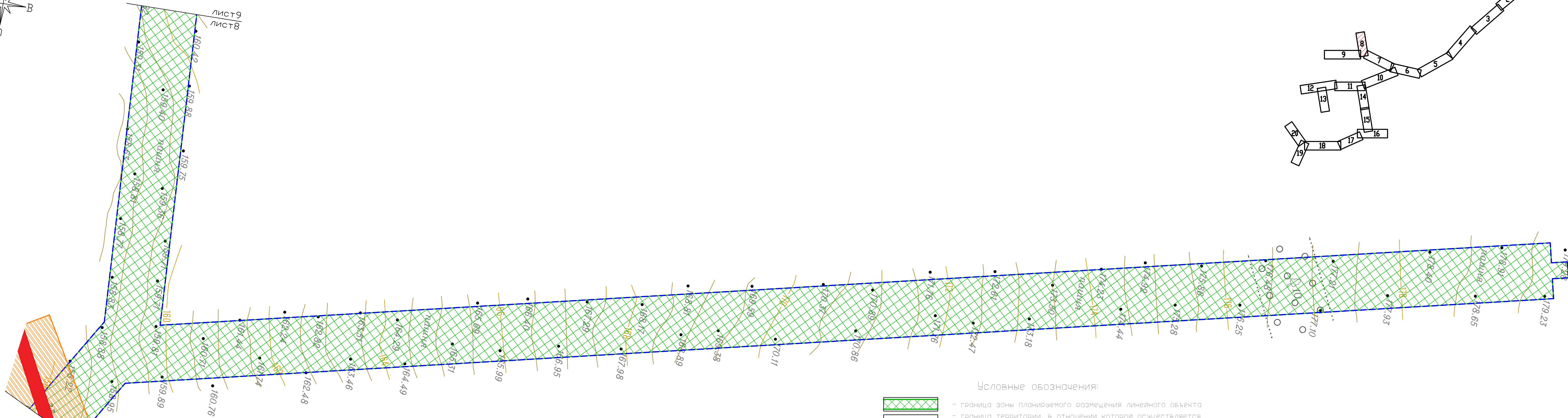
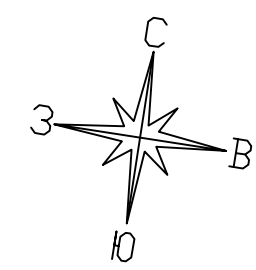


Схема совмещения листов



- Условные обозначения:
-  - граница зоны планируемого размещения линейного объекта
 -  - граница территории, в отношении которой осуществляется подготовка проекта планировки
 -  - охранная зона газопровода высокого давления
 -  - охранная зона ЛЭП 10 кВ
 -  - охранная зона ЛЭП 110 кВ
 -  - граница поселения (культурно-археологическое наследие)
 -  - автодорога
 -  - амьакопровод

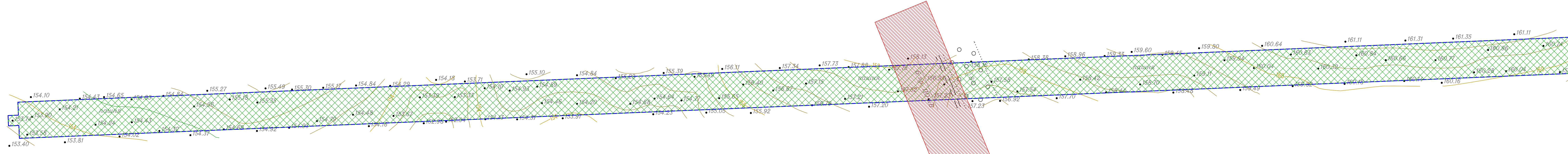
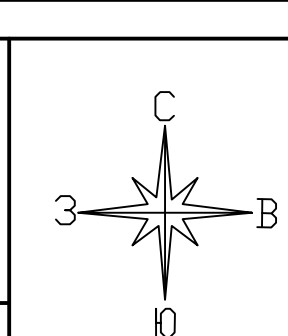
						28/BA-19-ППТ.0-ГЧ			
						«Строительство системы мелиорации с использованием дождевых водных ресурсов для земель сельскохозяйственного назначения ООО «ВОСТОК-АГРО» вблизи с. Старая Колитва, Россосанского муниципального района, Воронежской области»			
Изм.	Коды	Лист	№ док.	Подпись	Дата	Материалы по обоснованию проекта планировки территории	Стадия	Лист	Листов
Разработ.	Басинская			<i>[Signature]</i>	12.19		П	3.7	
Проверил	Гаврилов			<i>[Signature]</i>	12.19				
ГИП	Гаврилов			<i>[Signature]</i>	12.19				
Н. контр.	Афанасьева			<i>[Signature]</i>	12.19	Схема границ зон с особыми условиями использования территории	ООО «Центр Универсалпроект» г. Воронеж, 2019 г.		
						М 1:2000			



Условные обозначения:

- граница зоны планируемого размещения линейного объекта
- граница территории, в отношении которой осуществляется подготовка проекта планировки
- охранная зона газопровода высокого давления
- охранная зона ЛЭП 10 кВ
- охранная зона ЛЭП 110 кВ
- граница поселения (культурно-археологическое наследие)
- автодорога
- амьакопровод

					28/ВА-19-ППТ.0-ГЧ				
					«Строительство системы мелиорации с использованием дождевальных машин кругового типа для земель сельскохозяйственного назначения ООО «ВОСТОК-АГРО» вблизи с. Старая Калитва, Россоновского муниципального района, Воронежской области»				
Изм.	Колыч	Лист	№ док	Подпис	Дата	Материалы по обоснованию проекта планировки территории	Стадия	Лист	Листов
Разработ.	Басинская			<i>Евд</i>	12.19		П	3.8	
Проверил	Гаврилов			<i>Гав</i>	12.19				
ГИП	Гаврилов			<i>Гав</i>	12.19				
Н. контр.	Афанасьева			<i>Афан</i>	12.19	Схема границ зон с особыми условиями использования территории М 1:2000			
							ООО «Центр Универсалпроект» г. Воронеж, 2019 г.		



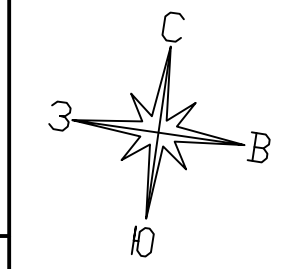
ЛИСТ 8

Схема совмещения листов



- Условные обозначения:
- граница зоны планируемого размещения линейного объекта
 - граница территории, в отношении которой осуществляется подготовка проекта планировки
 - охранная зона газопровода высокого давления
 - охранная зона ЛЭП 10 кВ
 - охранная зона ЛЭП 110 кВ
 - граница поселения (культурно-археологическое наследие)
 - автодорога
 - амькопровод

					28/BA-19-ППТ.0-ГЧ		
					«Строительство системы мелиорации с использованием дождевойных машин кругового типа для земель сельскохозяйственного назначения ООО «ВОСТОК-АГРО» вблизи с. Старая Колитва, Россонского муниципального района, Воронежской области»		
Изм.	Коды	Лист	N док.	Подпись	Дата	Материалы по обоснованию проекта планировки территории	
	Разработ.	Басинская	2/19	<i>[Signature]</i>	12.19	П	3.9
	Проверил	Гаврилов	2/19	<i>[Signature]</i>	12.19		
	Н. контр.	Афанасьева	12.19	<i>[Signature]</i>			
					ООО «Центр Универсалпроект» г. Воронеж, 2019 г.		



Шрифт: ГОСТ

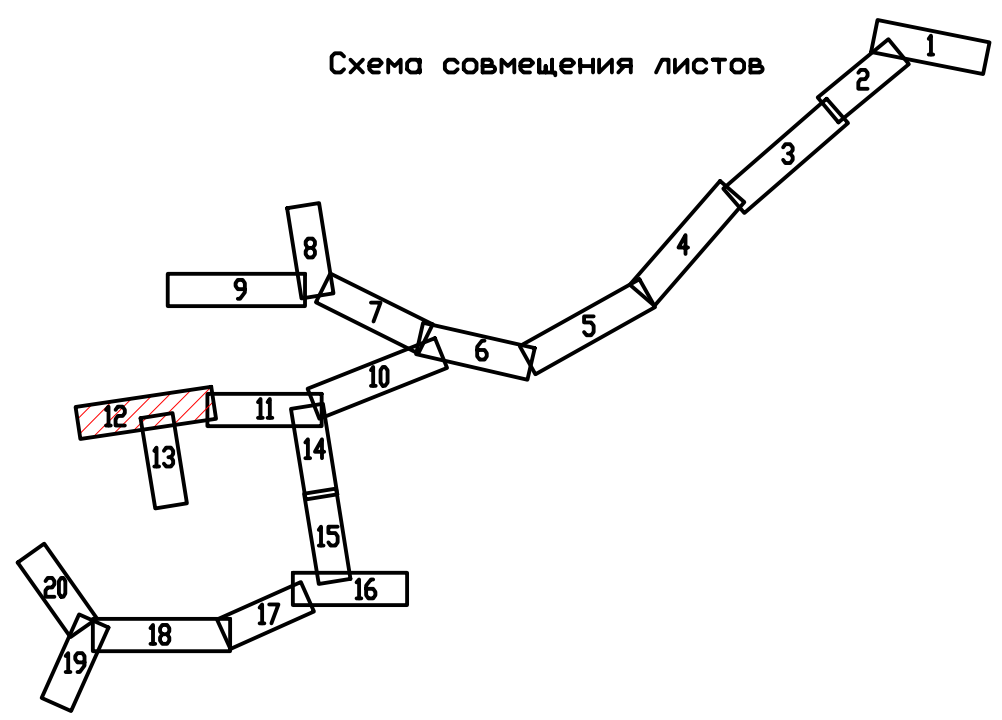
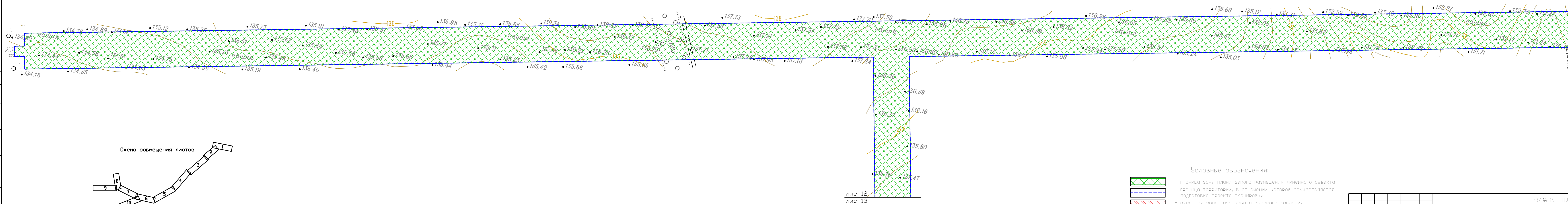
Согласовано:

№ документа: _____

Исполнитель: _____

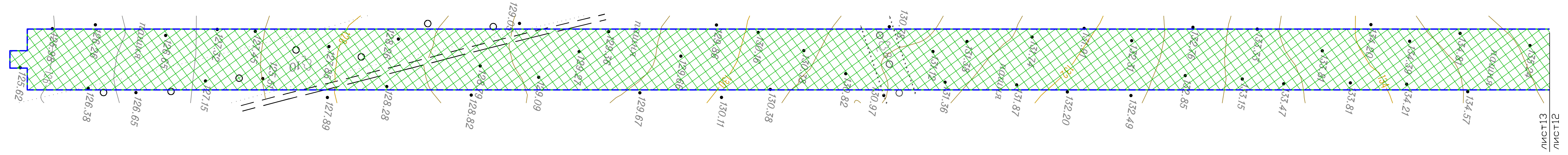
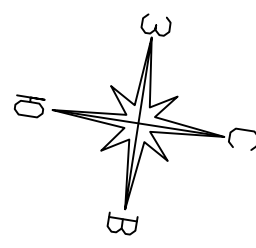
Дата: _____

Лист № _____



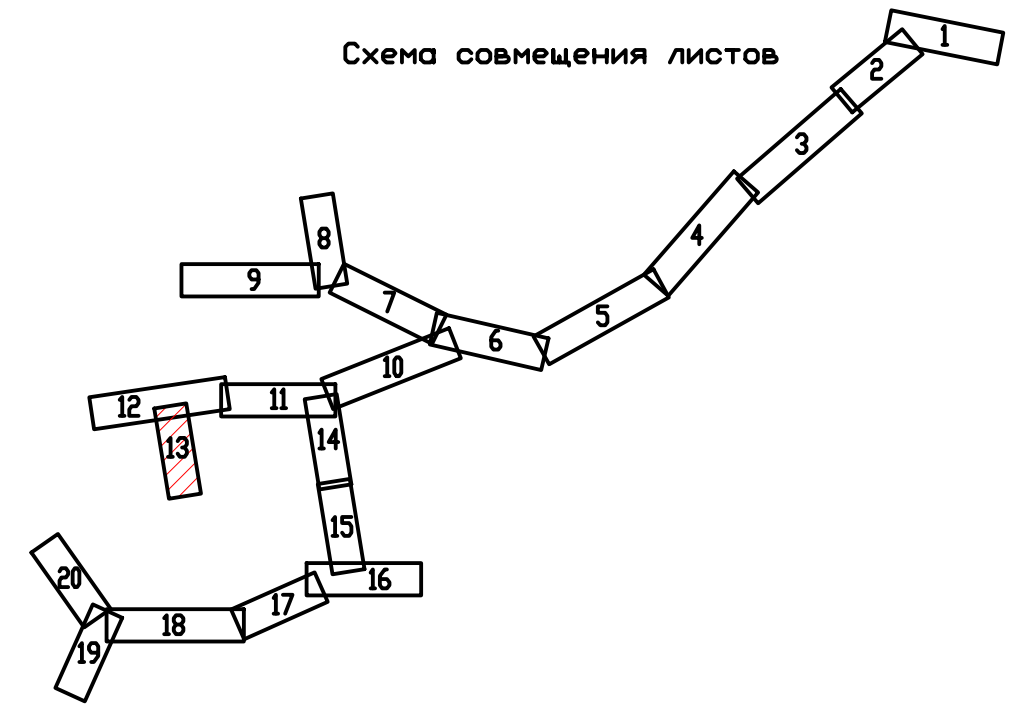
- Условные обозначения:
- граница зоны планируемого размещения линейного объекта
 - граница территории, в отношении которой осуществляется подготовка проекта планировки
 - охранная зона газопровода высокого давления
 - охранная зона ЛЭП 10 кВ
 - охранная зона ЛЭП 110 кВ
 - граница поселения (культурно-археологическое наследие)
 - автодорога
 - амькопровод

					28/ВА-19-ППТ.0-ГЧ		
					«Строительство системы мелиорации с использованием дождевых вод машин кругового типа для земель сельскохозяйственного назначения ООО «ВОСТОК-АГРО» вблизи с. Старая Колитва, Россошанского муниципального района, Воронежской области»		
Изм.	Коды	Лист	№ док.	Подпись	Дата	Материалы по обоснованию проекта планировки территории	
				<i>[Signature]</i>	12.19	П	3.12
Разработ.	Басинская			<i>[Signature]</i>	12.19	ООО «Центро Универсалпроект»	
Проверил	Гаврилов			<i>[Signature]</i>	12.19	г. Воронеж, 2019 г.	
Н. контр.	Анонсыева			<i>[Signature]</i>	12.19	Схема границ зон с особыми условиями использования территории М 1:2000	
					Формат А4х6		



ЭТЛСИЛ
ЭТЛСИЛ

Схема совмещения листов



- Условные обозначения:
- граница зоны планируемого размещения линейного объекта
 - граница территории, в отношении которой осуществляется подготовка проекта планировки
 - охранная зона газопровода высокого давления
 - охранная зона ЛЭП 10 кВ
 - охранная зона ЛЭП 110 кВ
 - граница поселения (культурно-археологическое наследие)
 - автодорога
 - амиакопровод

					28/ВА-19-ППТ.0-ГЧ				
					«Строительство системы мелиорации с использованием дождевых машин кругового типа для земель сельскохозяйственного назначения ООО «ВОСТОК-АГРО» вблизи с. Старая Калитва, Россошанского муниципального района, Воронежской области»				
Изм.	Кол-во	Лист	№ док	Подпись	Дата	Материалы по обоснованию проекта планировки территории	Стадия	Лист	Листов
Разработ.	Басинская			<i>Евд</i>	12.19		П	3.13	
Проверил	Гаврилов			<i>Гав</i>	12.19				
ГИП	Гаврилов			<i>Гав</i>	12.19				
Н. контр.	Афанасьева			<i>Афан</i>	12.19	Схема границ зон с особыми условиями использования территории М 1:2000	ООО «Центр Универсалпроект» г. Воронеж, 2019 г.		

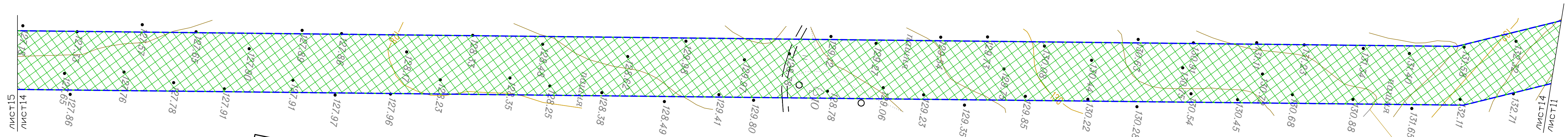
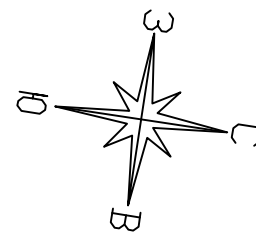
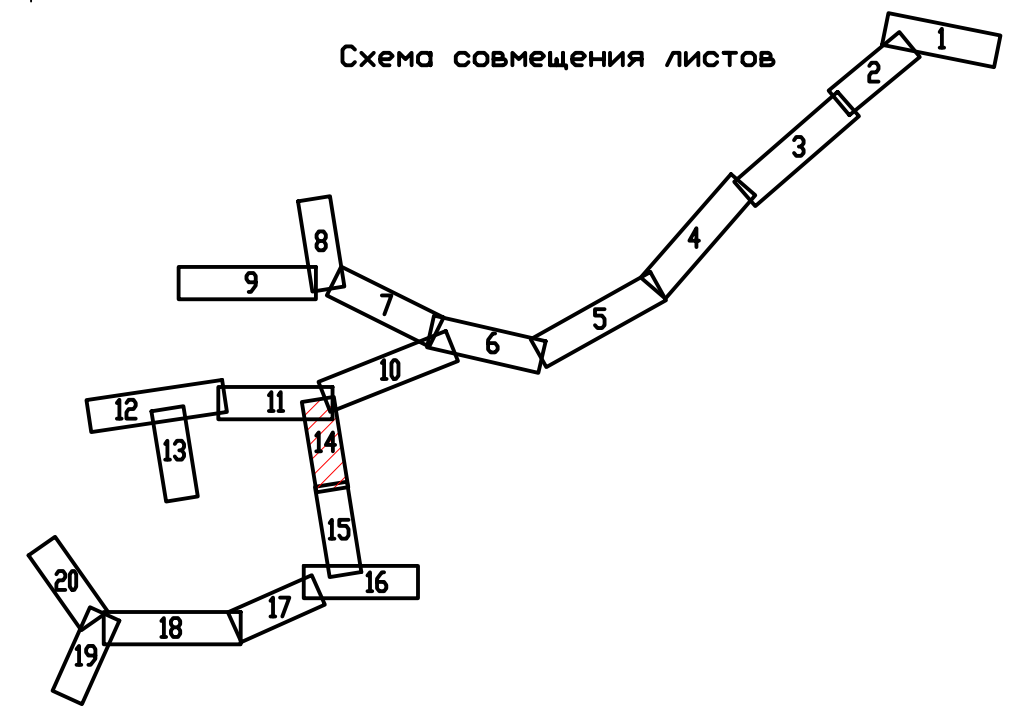


Схема совмещения листов



- Условные обозначения:
- граница зоны планируемого размещения линейного объекта
 - граница территории, в отношении которой осуществляется подготовка проекта планировки
 - охранная зона газопровода высокого давления
 - охранная зона ЛЭП 10 кВ
 - охранная зона ЛЭП 110 кВ
 - граница поселения (культурно-археологическое наследие)
 - автодорога
 - амиакопровод

					28/ВА-19-ППТ.0-ГЧ				
					«Строительство системы мелиорации с использованием дождевых машин кругового типа для земель сельскохозяйственного назначения ООО «ВОСТОК-АГРО» вблизи с. Старая Калитва, Россошанского муниципального района, Воронежской области»				
Изм.	Кол-во	Лист	№ док	Подпись	Дата	Материалы по обоснованию проекта планировки территории	Стадия	Лист	Листов
Разработ.	Басинская			<i>[Signature]</i>	12.19		П	3.14	
Проверил	Гаврилов			<i>[Signature]</i>	12.19				
ГИП	Гаврилов			<i>[Signature]</i>	12.19	Схема границ зон с особыми условиями использования территории М 1:2000	ООО «Центр Универсалпроект» г. Воронеж, 2019 г.		
Н. контр.	Афанасьева			<i>[Signature]</i>	12.19				

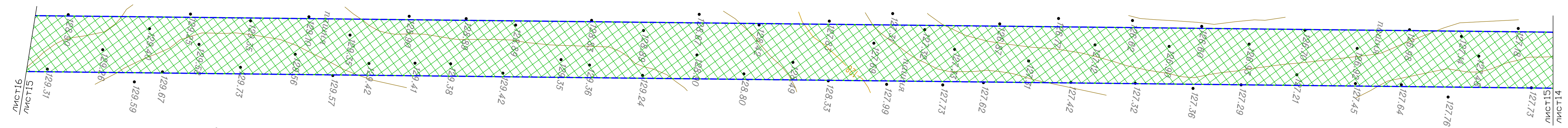

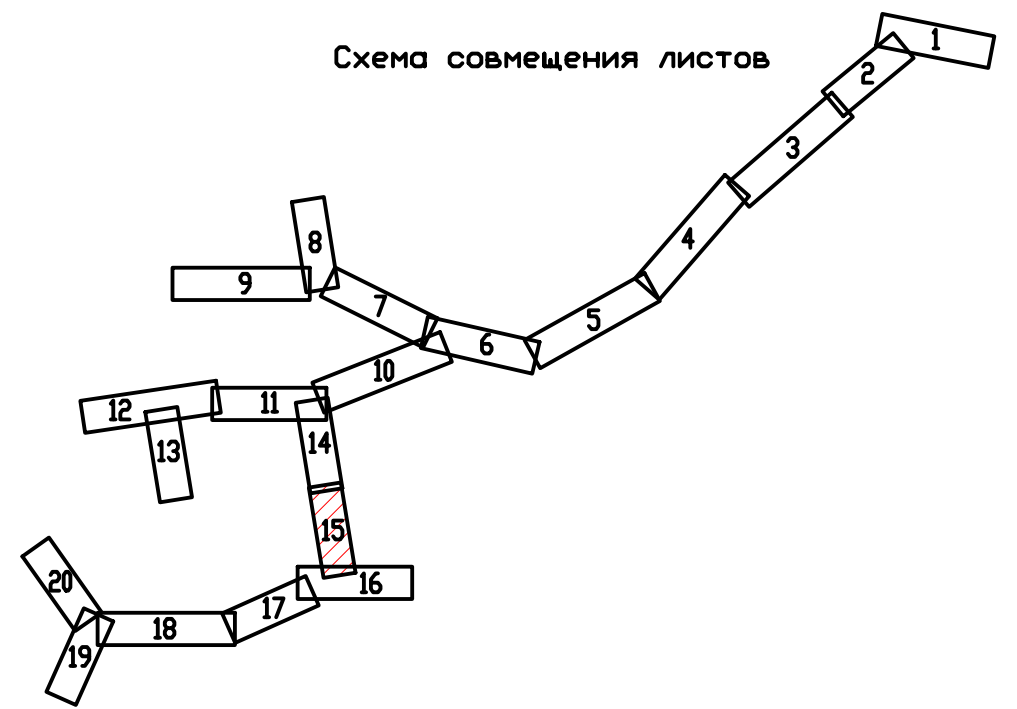


Схема совмещения листов



- Условные обозначения:
- граница зоны планируемого размещения линейного объекта
 - граница территории, в отношении которой осуществляется подготовка проекта планировки
 - охранная зона газопровода высокого давления
 - охранная зона ЛЭП 10 кВ
 - охранная зона ЛЭП 110 кВ
 - граница поселения (культурно-археологическое наследие)
 - автодорога
 - амьакопвод

				28/ВА-19-ППТ.0-ГЧ					
				«Строительство системы мелиорации с использованием дождевальных машин кругового типа для земель сельскохозяйственного назначения ООО «ВОСТОК-АГРО» вблизи с. Старая Калитва, Россошанского муниципального района, Воронежской области»					
Изм.	Кол-во	Лист	№ док	Подпись	Дата	Материалы по обоснованию проекта планировки территории	Стадия	Лист	Листов
Разработ.	Басинская				12.19		П	3.15	
Проверил	Гаврилов				12.19				
ГИП	Гаврилов				12.19	Схема границ зон с особыми условиями использования территории М 1:2000	ООО «Центр Универсалпроект» г. Воронеж, 2019 г.		
Н. контр.	Афанасьева				12.19				

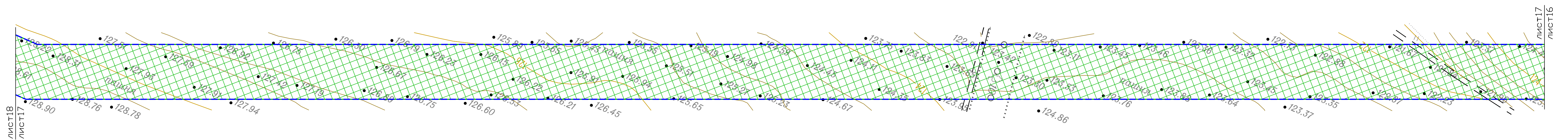
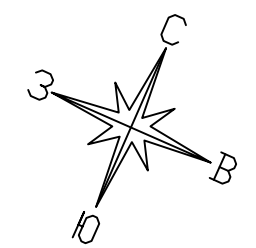
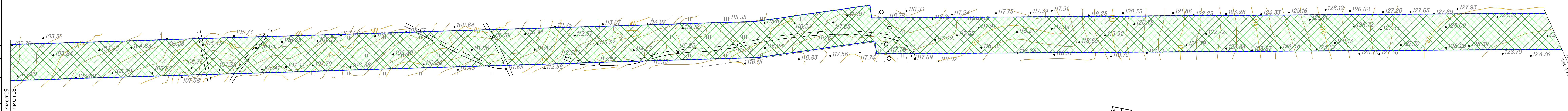
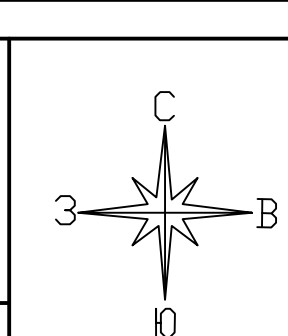


Схема совмещения листов



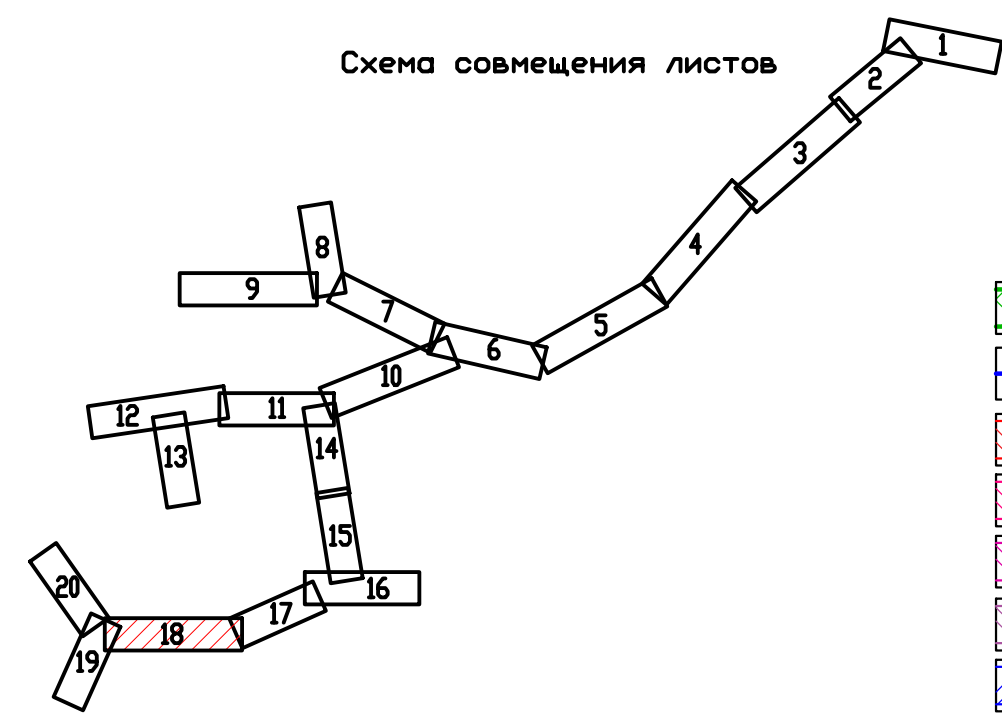
- Условные обозначения:
- граница зоны планируемого размещения линейного объекта
 - граница территории, в отношении которой осуществляется подготовка проекта планировки
 - охранная зона газопровода высокого давления
 - охранная зона ЛЭП 10 кВ
 - охранная зона ЛЭП 110 кВ
 - граница поселения (культурно-археологическое наследие)
 - автодорога
 - амиакопровод

						28/ВА-19-ППТ.0-ГЧ			
						«Строительство системы мелиорации с использованием дождевых машин кругового типа для земель сельскохозяйственного назначения ООО «ВОСТОК-АГРО» вблизи с. Старая Калитва, Россошанского муниципального района, Воронежской области»			
Изм.	Кол-во	Лист	№ док	Подпись	Дата	Материалы по обоснованию проекта планировки территории	Стадия	Лист	Листов
Разработ.	Басинская			<i>Е.В.</i>	12.19		П	3.17	
Проверил	Гаврилов			<i>Г.В.</i>	12.19				
ГИП	Гаврилов			<i>Г.В.</i>	12.19				
Н. контр.	Афанасьева			<i>А.А.</i>	12.19	Схема границ зон с особыми условиями использования территории М 1:2000	ООО «Центр Универсалпроект» г. Воронеж, 2019 г.		
						Формат А4х4			



Лист 19
Лист 18

Лист 17
Лист 18

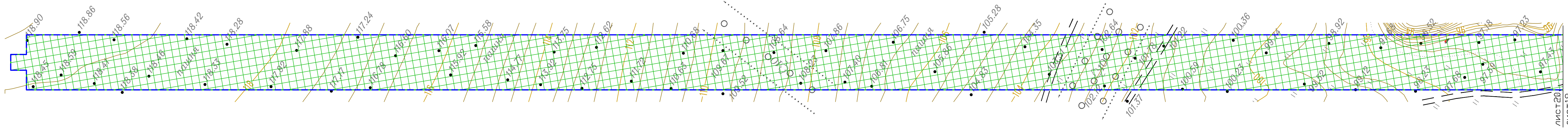



- Условные обозначения:
- граница зоны планируемого размещения линейного объекта
 - граница территории, в отношении которой осуществляется подготовка проекта планировки
 - охранная зона газопровода высокого давления
 - охранная зона ЛЭП 10 кВ
 - охранная зона ЛЭП 110 кВ
 - граница поселения (культурно-археологическое наследие)
 - автодорога
 - амькопровод

					28/ВА-19-ППТ.0-ГЧ					
					«Строительство системы мелиорации с использованием дождевых машин кругового типа для земель сельскохозяйственного назначения ООО «ВОСТОК-АГРО» вблизи с. Старая Колитва, Россошанского муниципального района, Воронежской области»					
Изм.	Коды	Лист	№ док.	Подпись	Дата	Материалы по обоснованию проекта планировки территории	Стдия	Лист	Листов	
Разработ.	Басинская	2	219	<i>[Signature]</i>	2.19		П	3.18		
Проверил	Гаврилов	3	219	<i>[Signature]</i>	2.19					
Н. контр.	Анонсырева	4	219	<i>[Signature]</i>	2.19					
					Схема границ зон с особыми условиями использования территории М 1:2000			ООО «Центр Универсалпроект» г. Воронеж, 2019 г.		

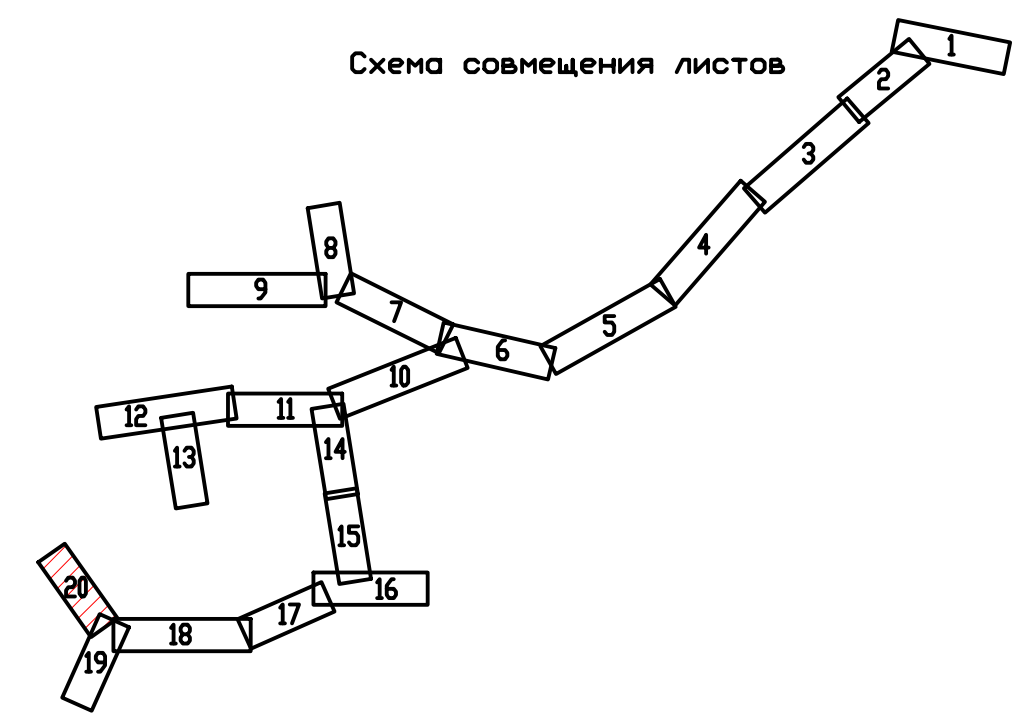
Согласовано:

Лист № 19
Лист № 18
Лист № 17



ЛИСТ 20
ЛИСТ 19

Схема совмещения листов



Условные обозначения:

- граница зоны планируемого размещения линейного объекта
- граница территории, в отношении которой осуществляется подготовка проекта планировки
- охранная зона газопровода высокого давления
- охранная зона ЛЭП 10 кВ
- охранная зона ЛЭП 110 кВ
- граница поселения (культурно-археологическое наследие)
- автодорога
- амьакопровод

						28/ВА-19-ППТ.0-ГЧ			
						«Строительство системы мелиорации с использованием дождевых машин кругового типа для земель сельскохозяйственного назначения ООО «ВОСТОК-АГРО» вблизи с. Старая Калитва, Росссоновского муниципального района, Воронежской области»			
Изм.	Кол-во	Лист	№ док	Подпис	Дата	Материалы по обоснованию проекта планировки территории	Стадия	Лист	Листов
Разработ.	Басинская			<i>Евд</i>	12.19		П	3.20	
Проверил	Гаврилов			<i>Гав</i>	12.19				
ГИП	Гаврилов			<i>Гав</i>	12.19				
Н. контр.	Афанасьева			<i>Афан</i>	12.19	Схема границ зон с особыми условиями использования территории М 1:2000	ООО «Центр Универсалпроект» г. Воронеж, 2019 г.		

Согласовано

ЭЗМ, инв. №

Подпись и дата

Инв. № подл.

ПРИЛОЖЕНИЯ

Инв. № подл.	Подпись и дата	Взам. инв. №

Изм.	Кол.уч.	Лист	№ докум.	Подпись	Дата

28/ВА-19-ППТ.О-ПЗ

Лист